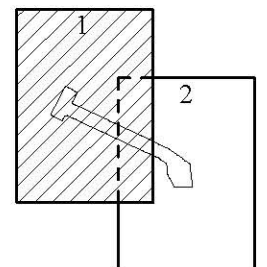
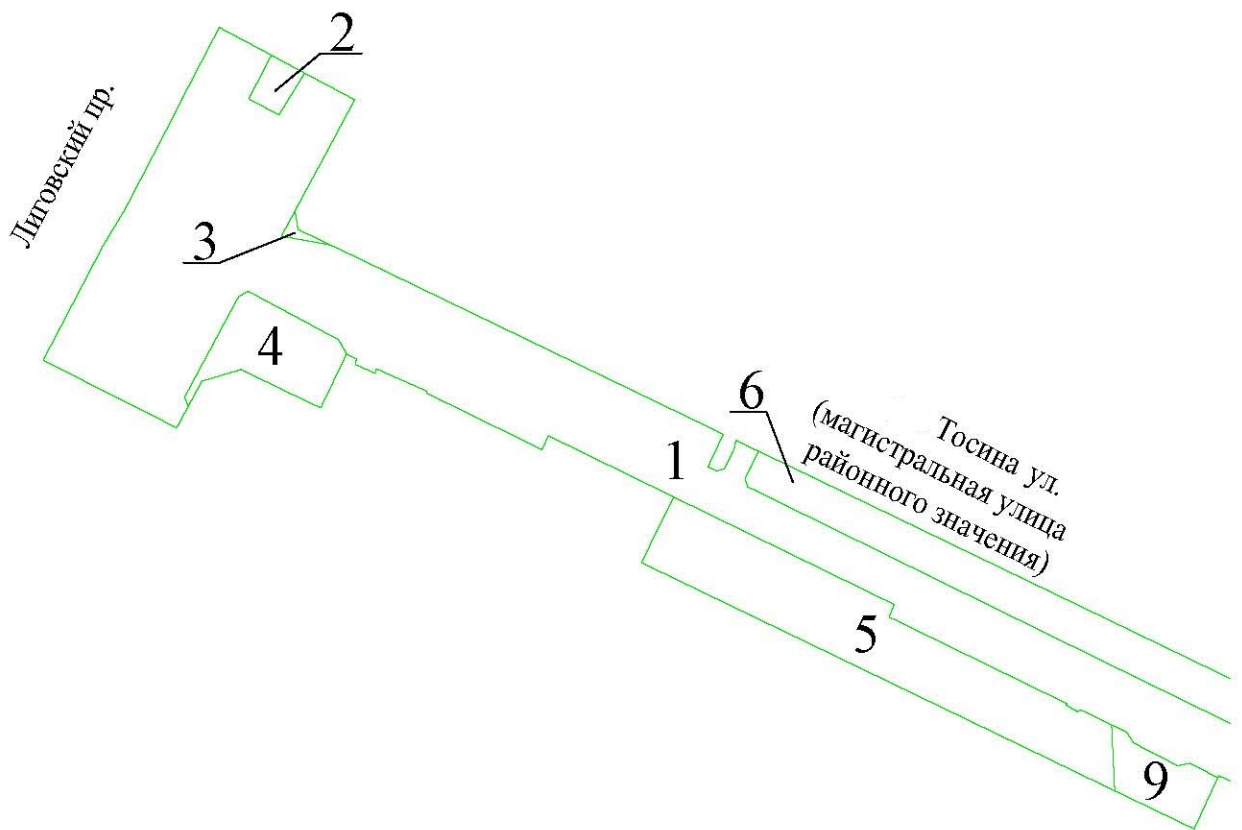
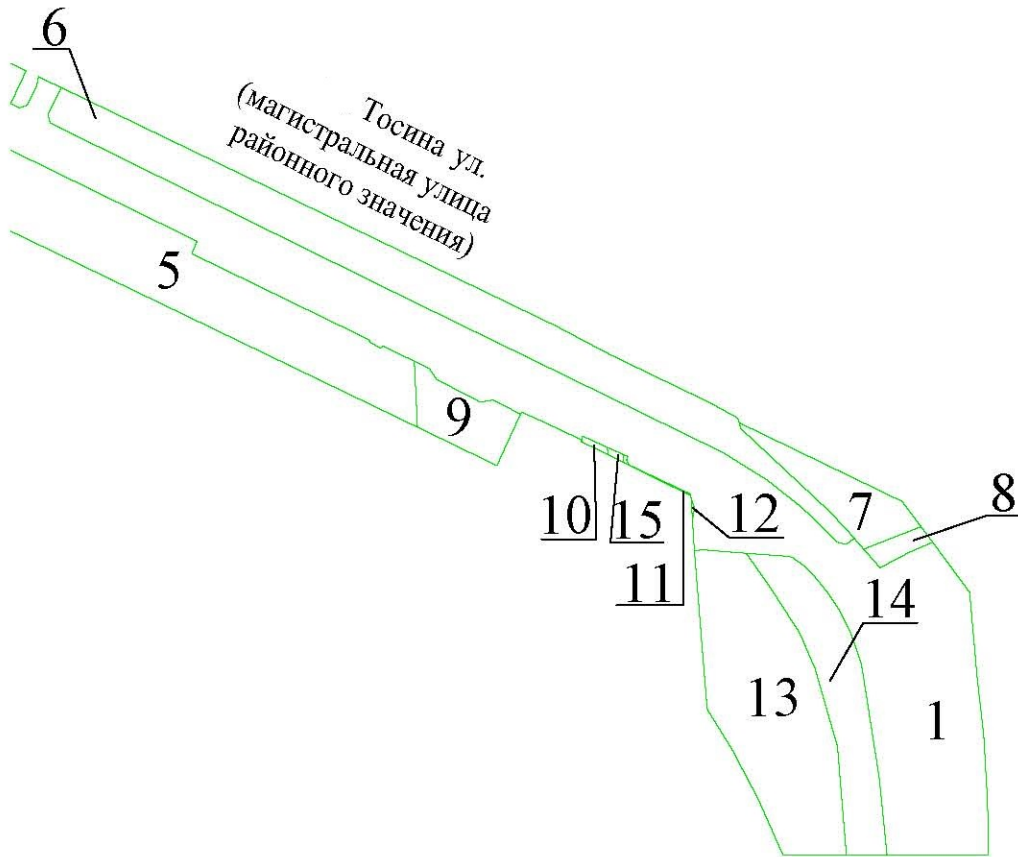



ЧЕРТЕЖ

межевания территории для размещения линейного объекта регионального значения
«Тосина ул. от Лиговского пр. до поворота в сторону Камчатской ул.»
(границы и условные номера образуемых земельных участков, в том числе расположенных
полностью или частично в границах зоны планируемого размещения линейного объекта
регионального значения, в отношении которых предполагаются их резервирование и (или)
изъятие для государственных нужд)





Условные обозначения

-  — границы образуемых земельных участков, в том числе в отношении которых предполагаются их резервирование и (или) изъятие для государственных нужд
- 2 — условные номера образуемых земельных участков, в том числе в отношении которых предполагаются их резервирование и (или) изъятие для государственных нужд

