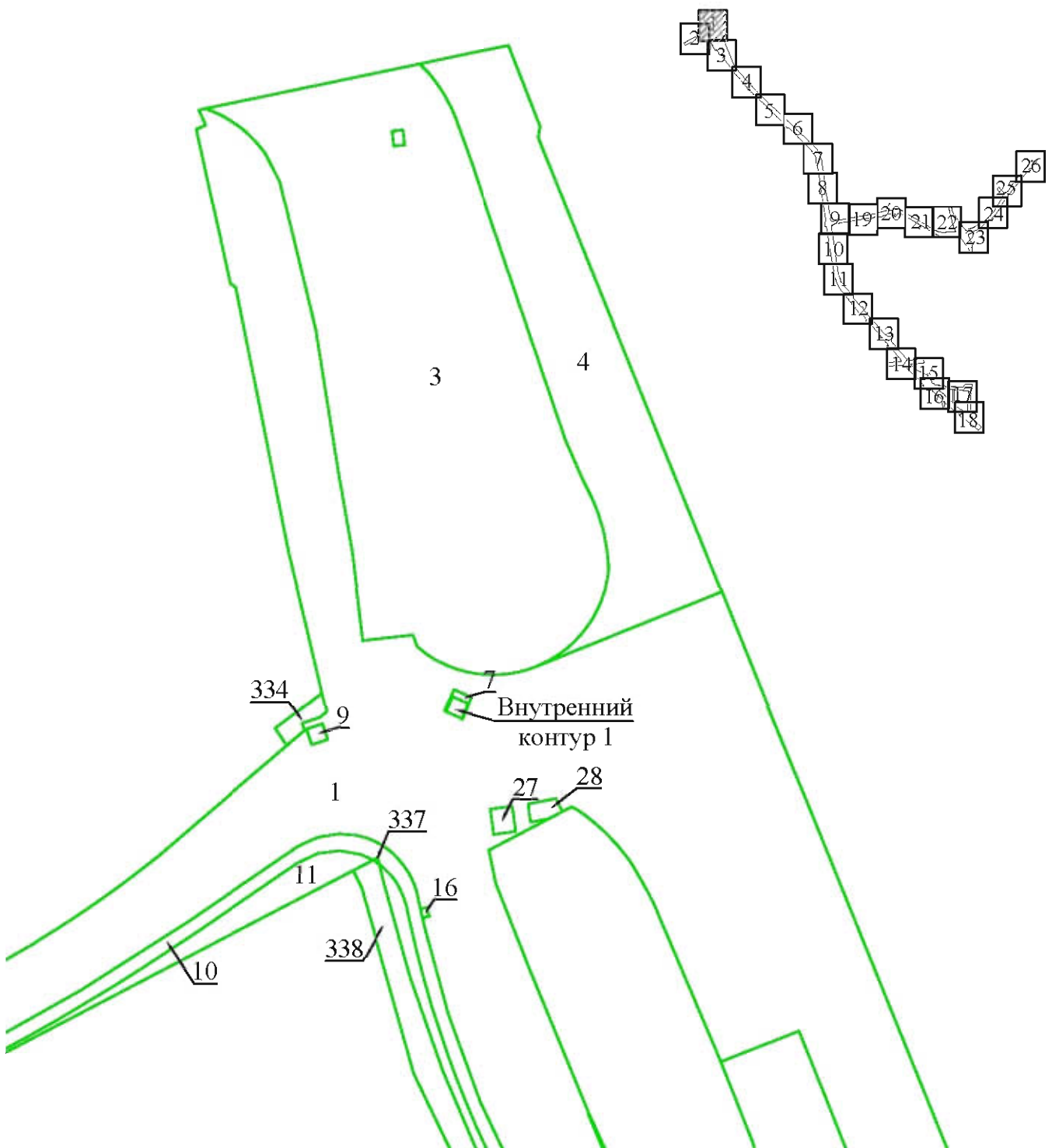


ЧЕРТЕЖ

межевания территории для размещения линейных объектов регионального значения
«Софийская ул.», «Трамвайная линия от станции метро «Южная» до г. Колпино»,
«Проезд № 1 от Софийской ул. до проезда № 2», «Усть-Ижорское шоссе от Софийской ул.
до Северного проезда», «Заводской пр. от Софийской ул. до Пролетарской ул.»,
«Продолжение Пролетарской ул. от Софийской ул. до Заводского пр.»
(границы и условные номера образуемых земельных участков, в том числе в отношении
которых предполагаются их резервирование и (или) изъятие для государственных нужд)

Схема расположения листов



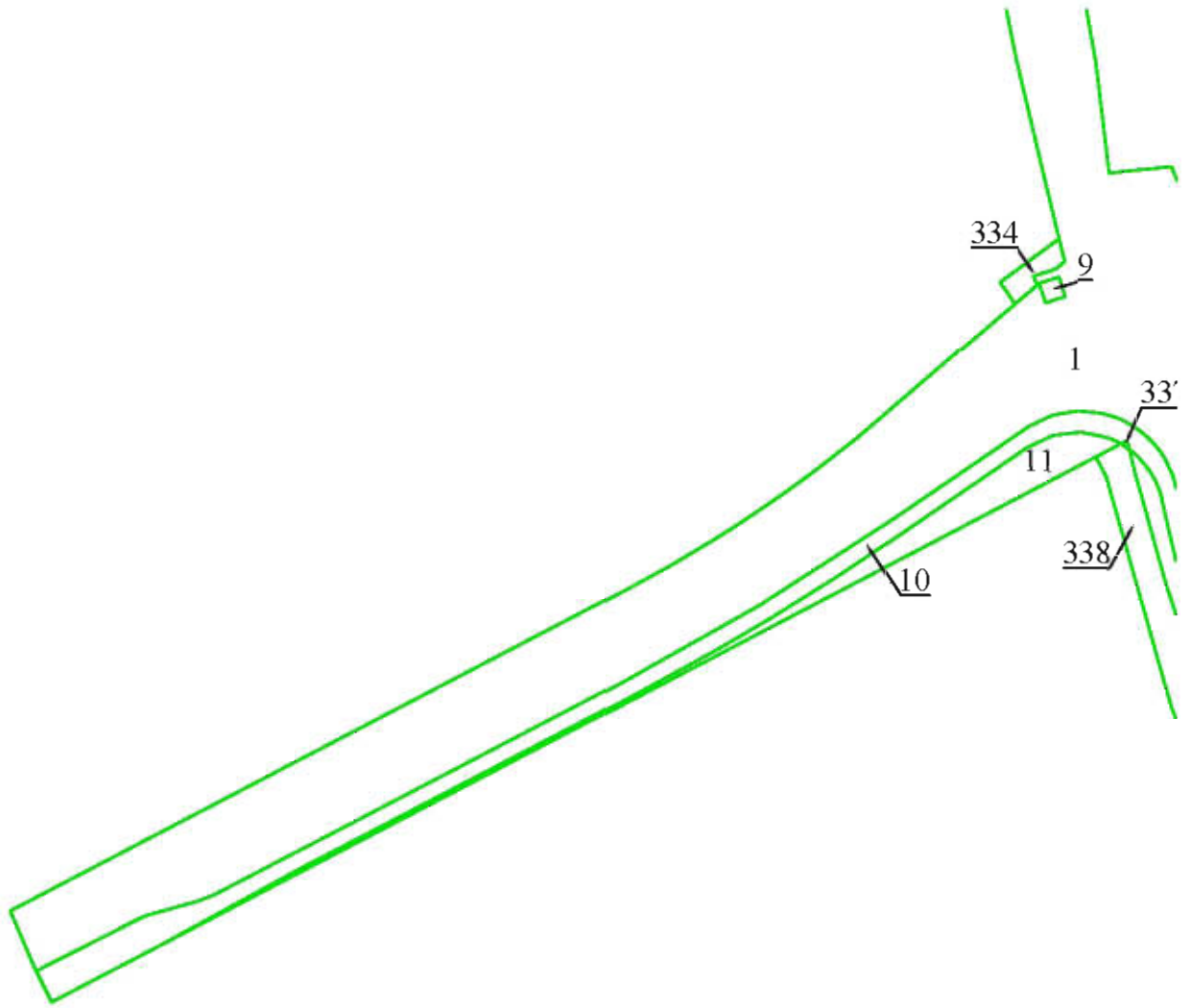
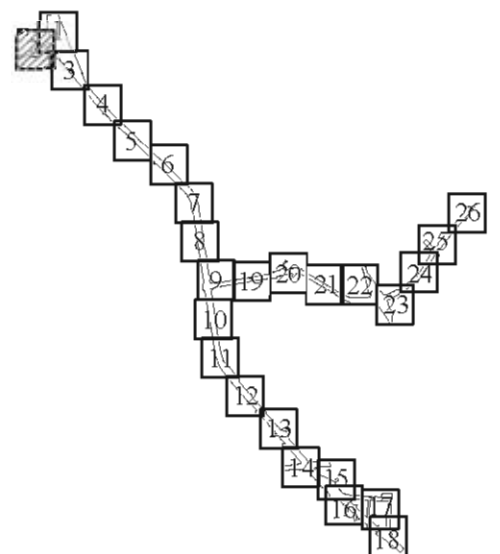


Схема расположения листов



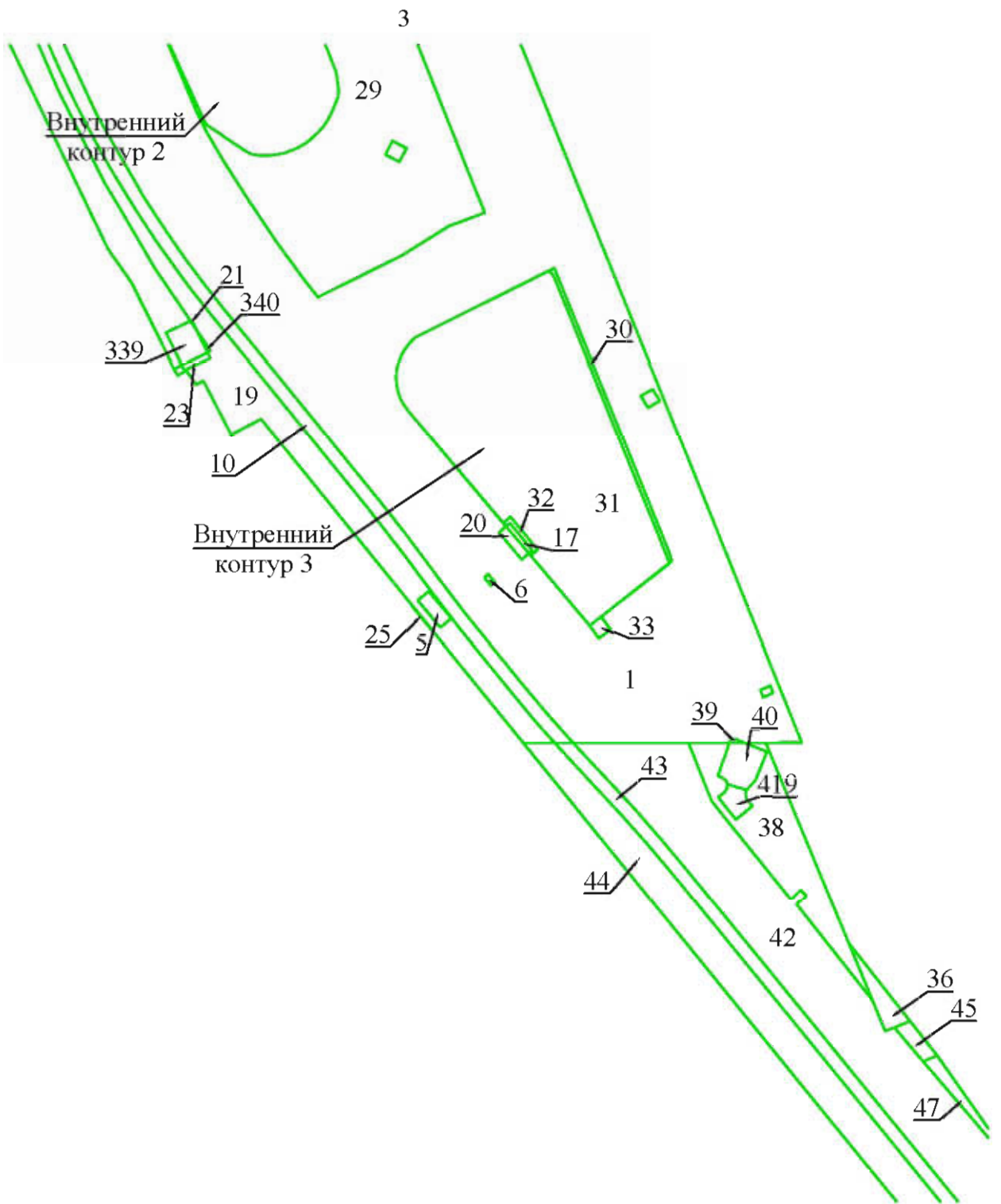
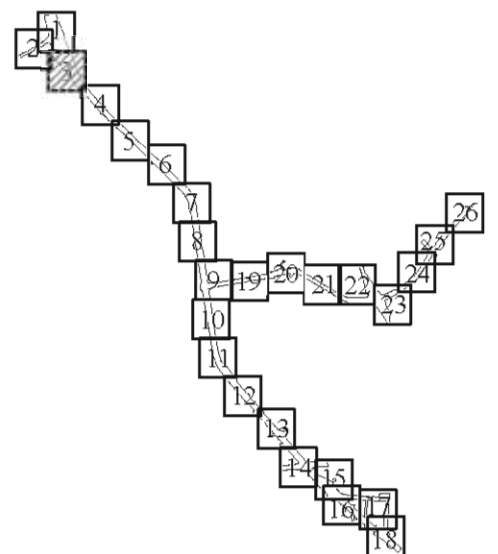


Схема расположения листов



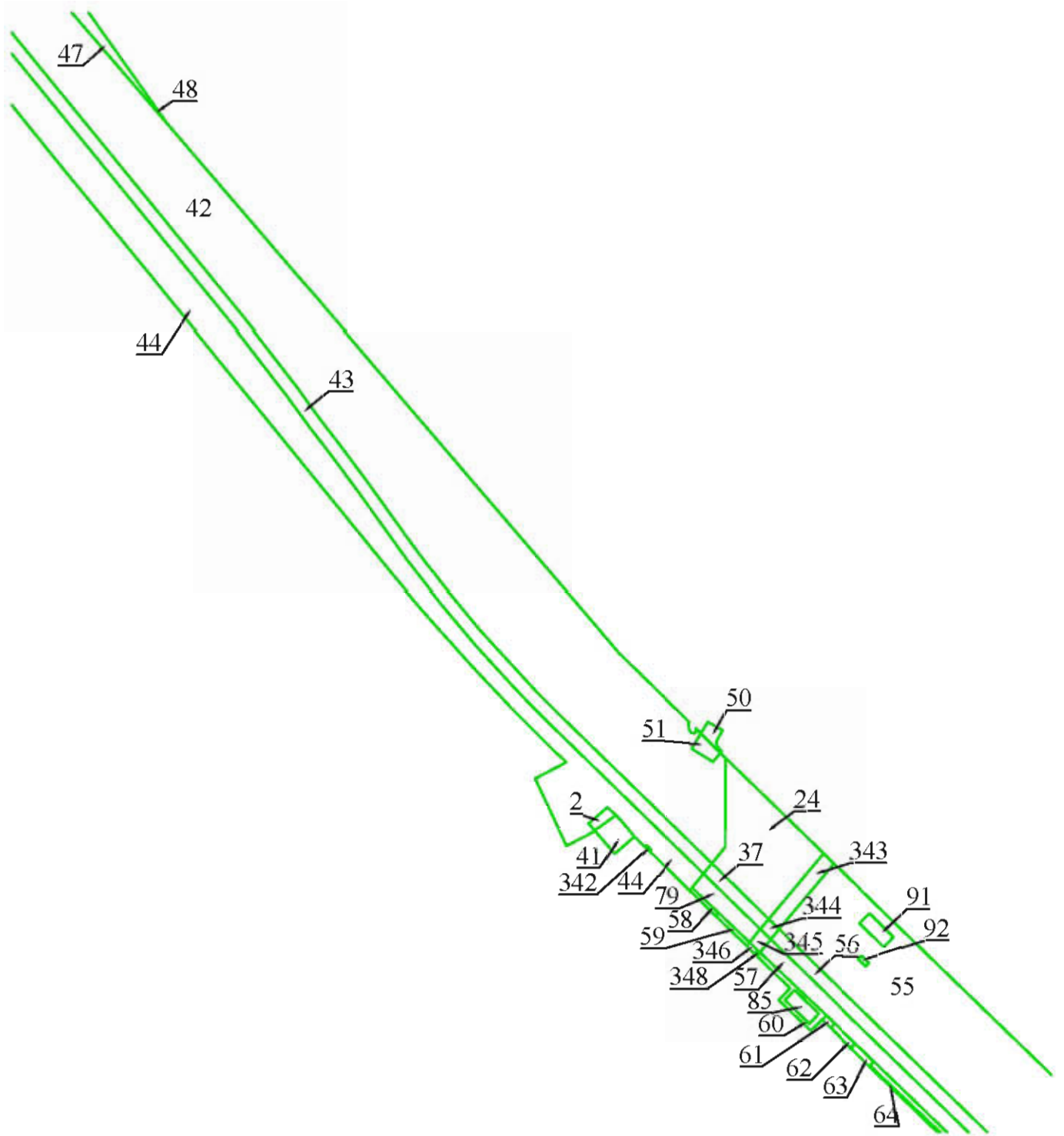
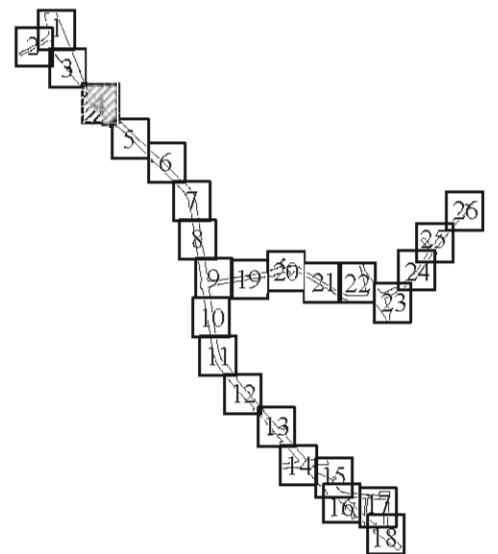


Схема расположения листов



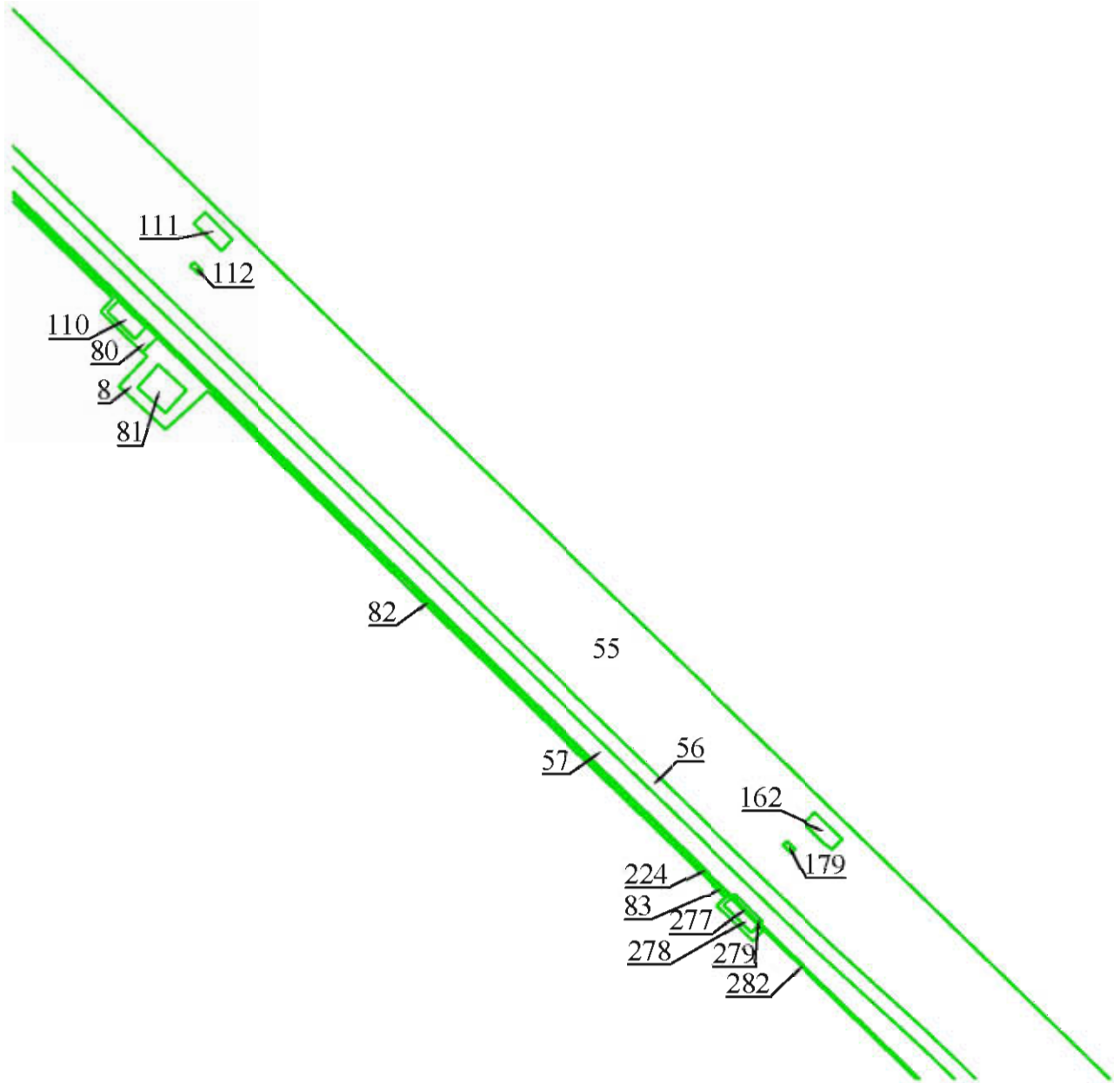
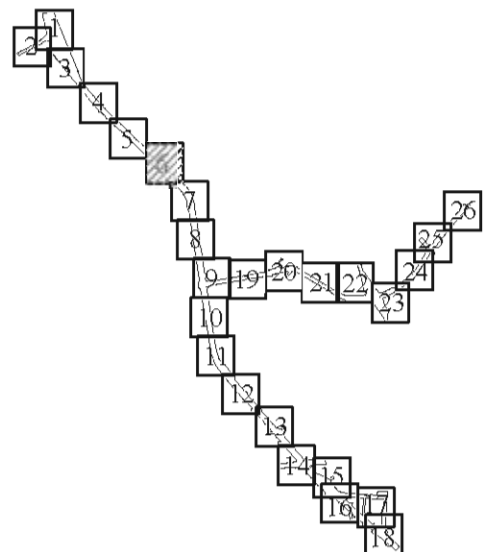


Схема расположения листов



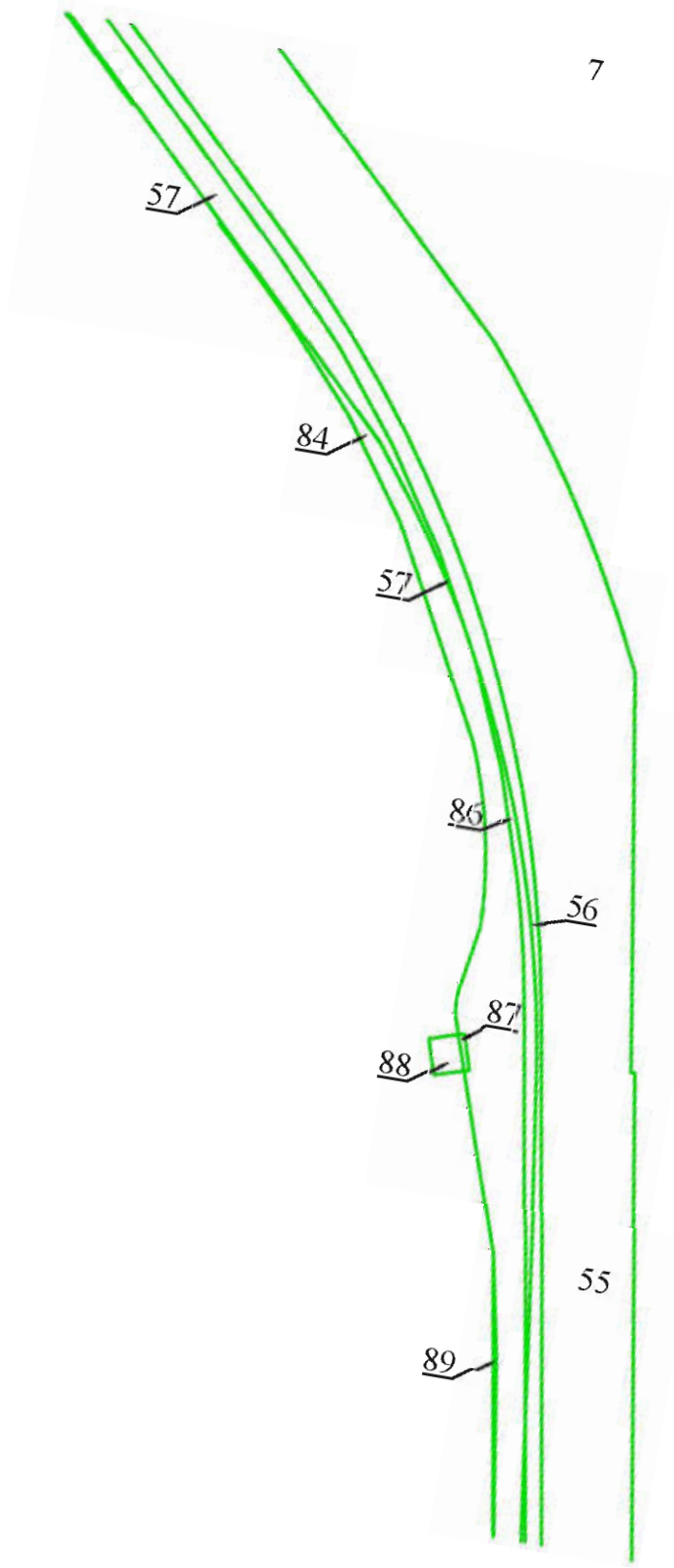
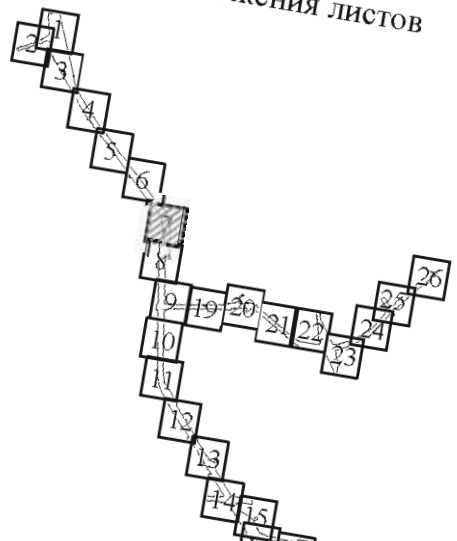


Схема расположения листов



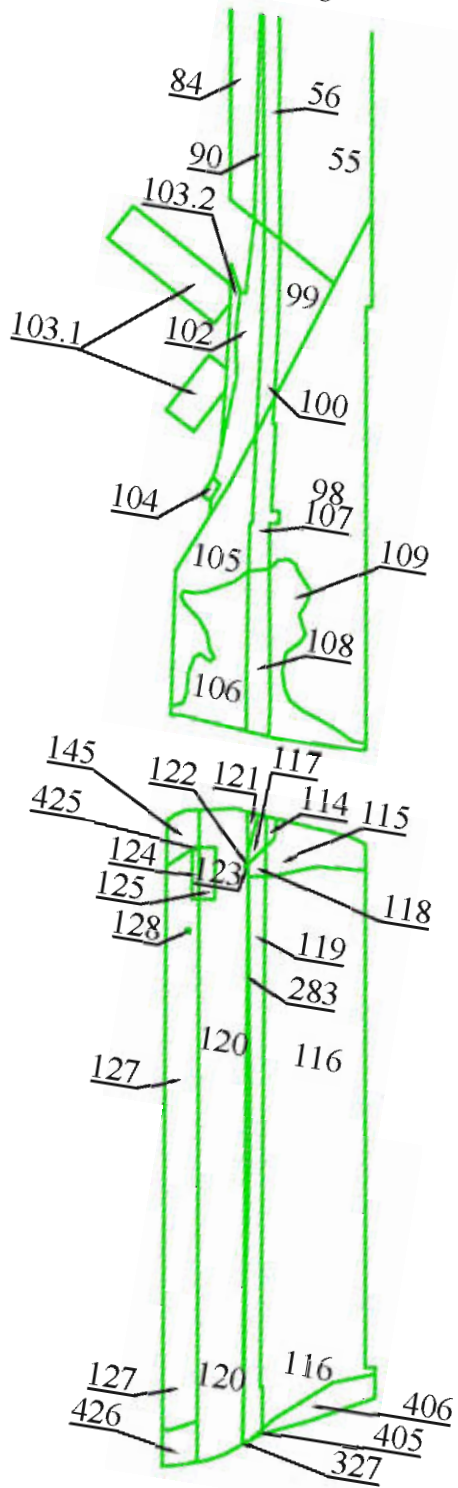
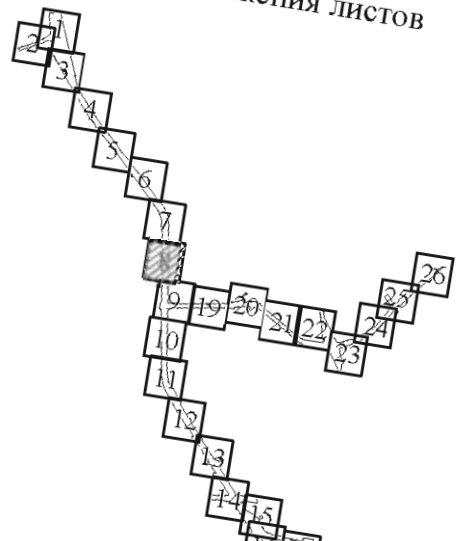


Схема расположения листов



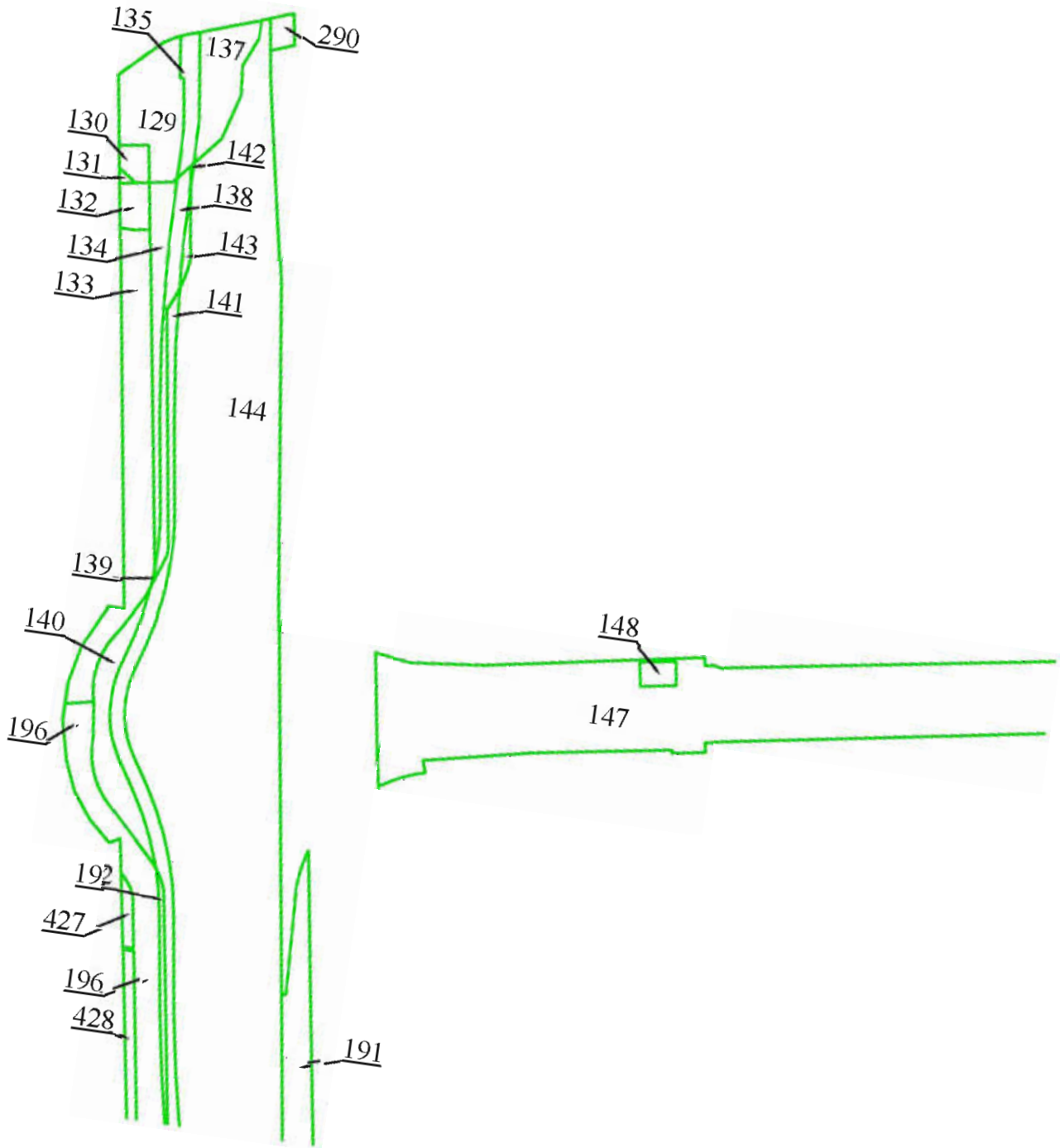
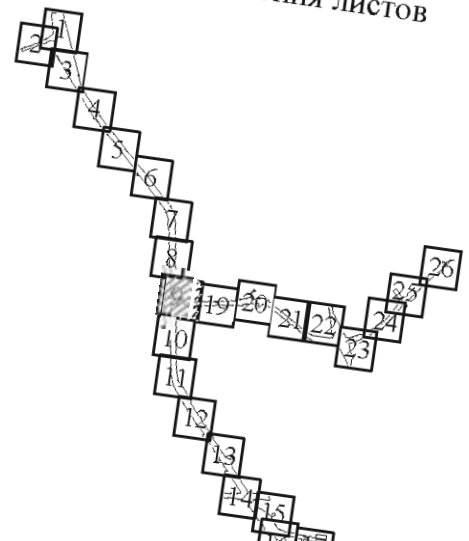


Схема расположения листов



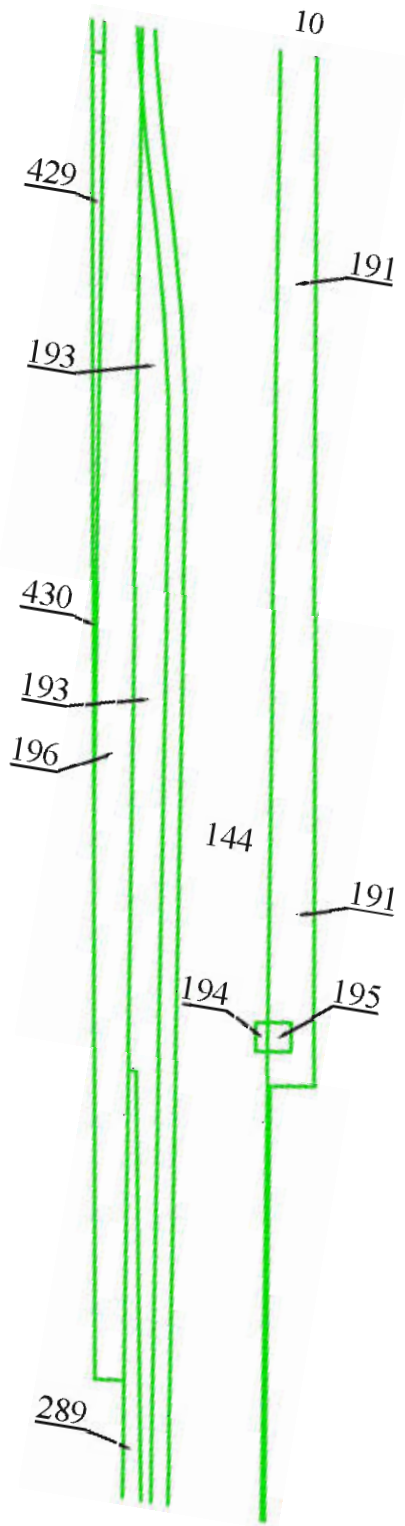
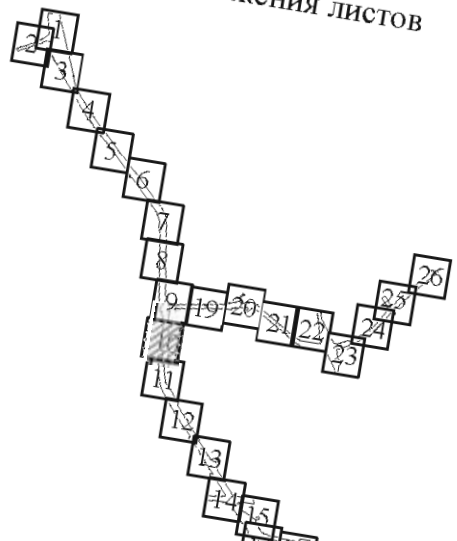


Схема расположения листов



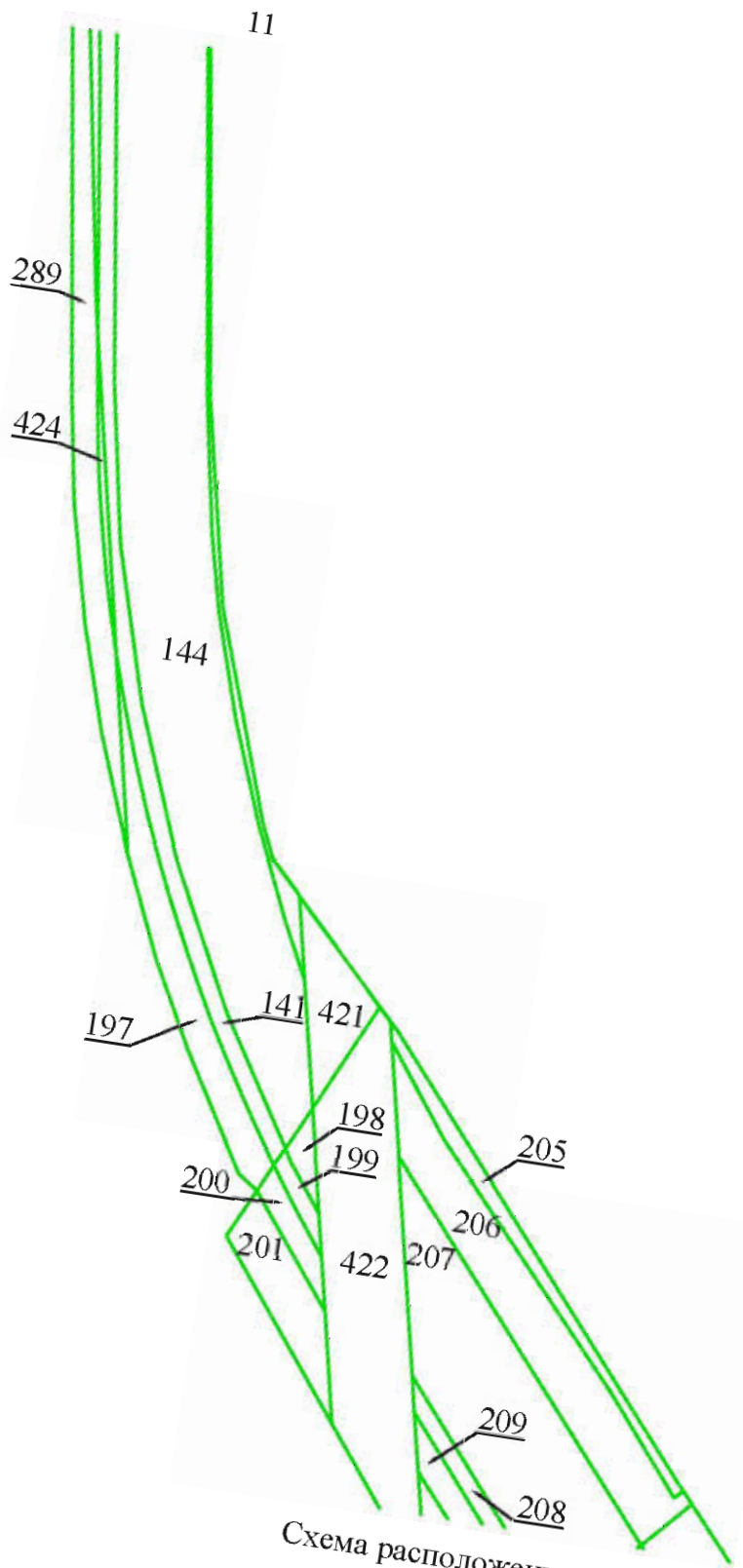
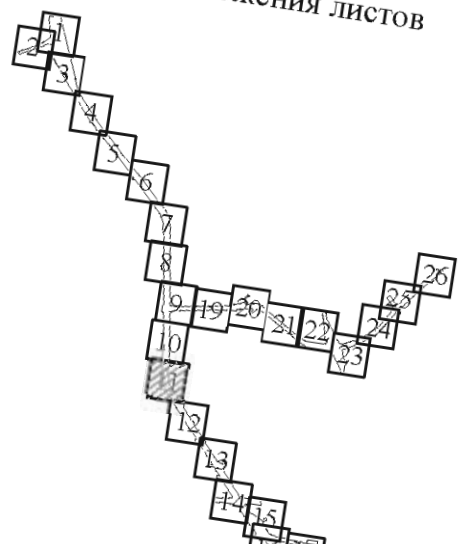


Схема расположения листов



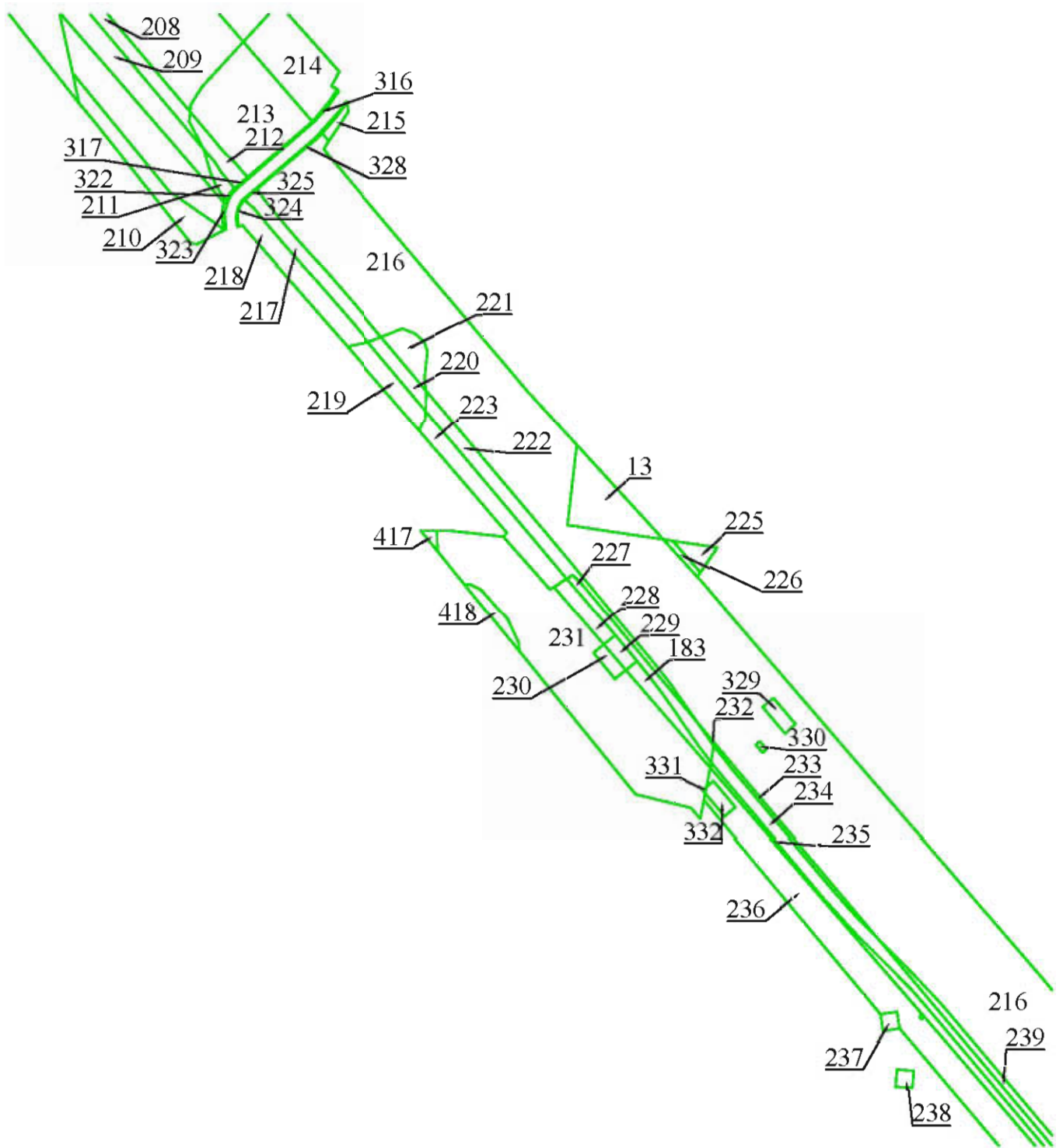
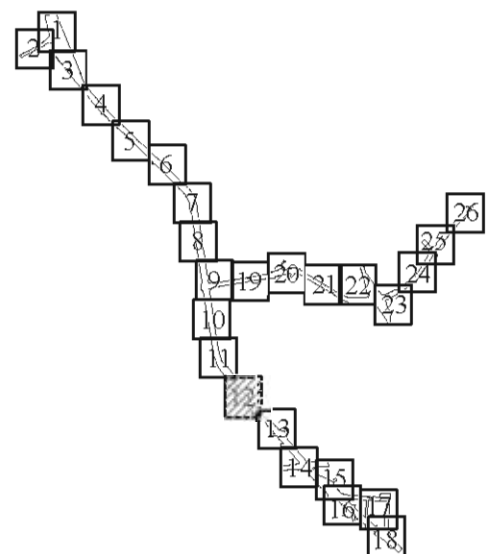


Схема расположения листов



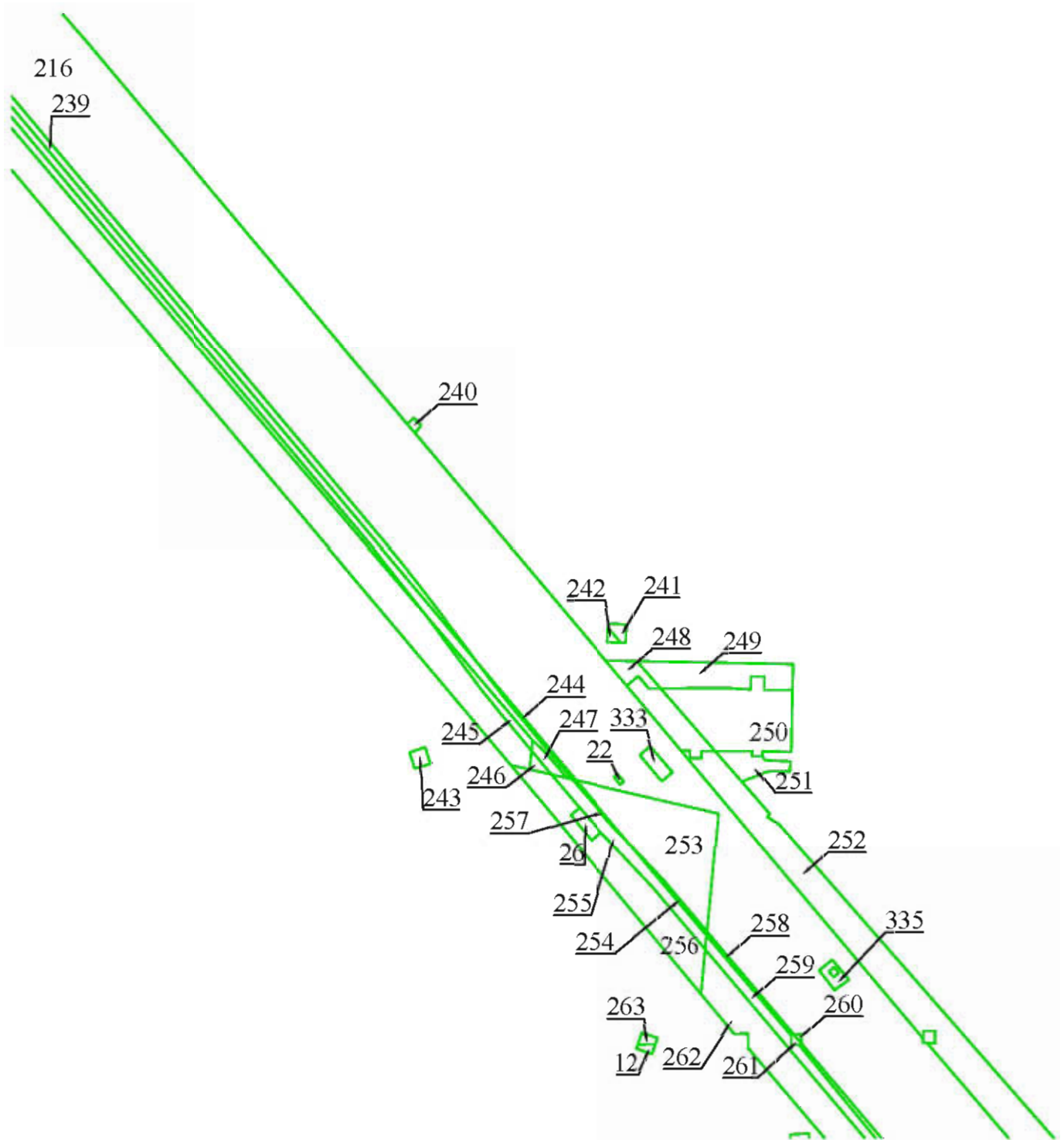
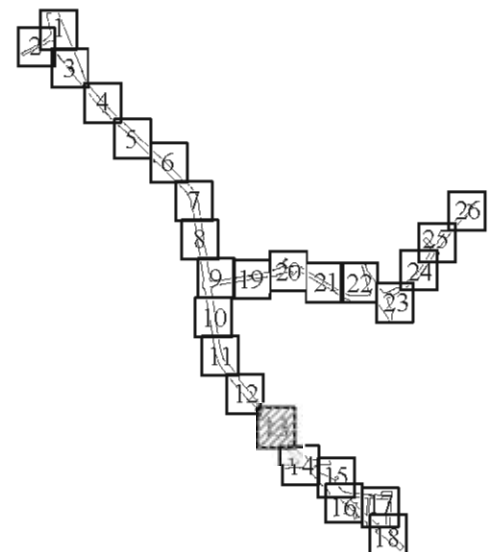


Схема расположения листов



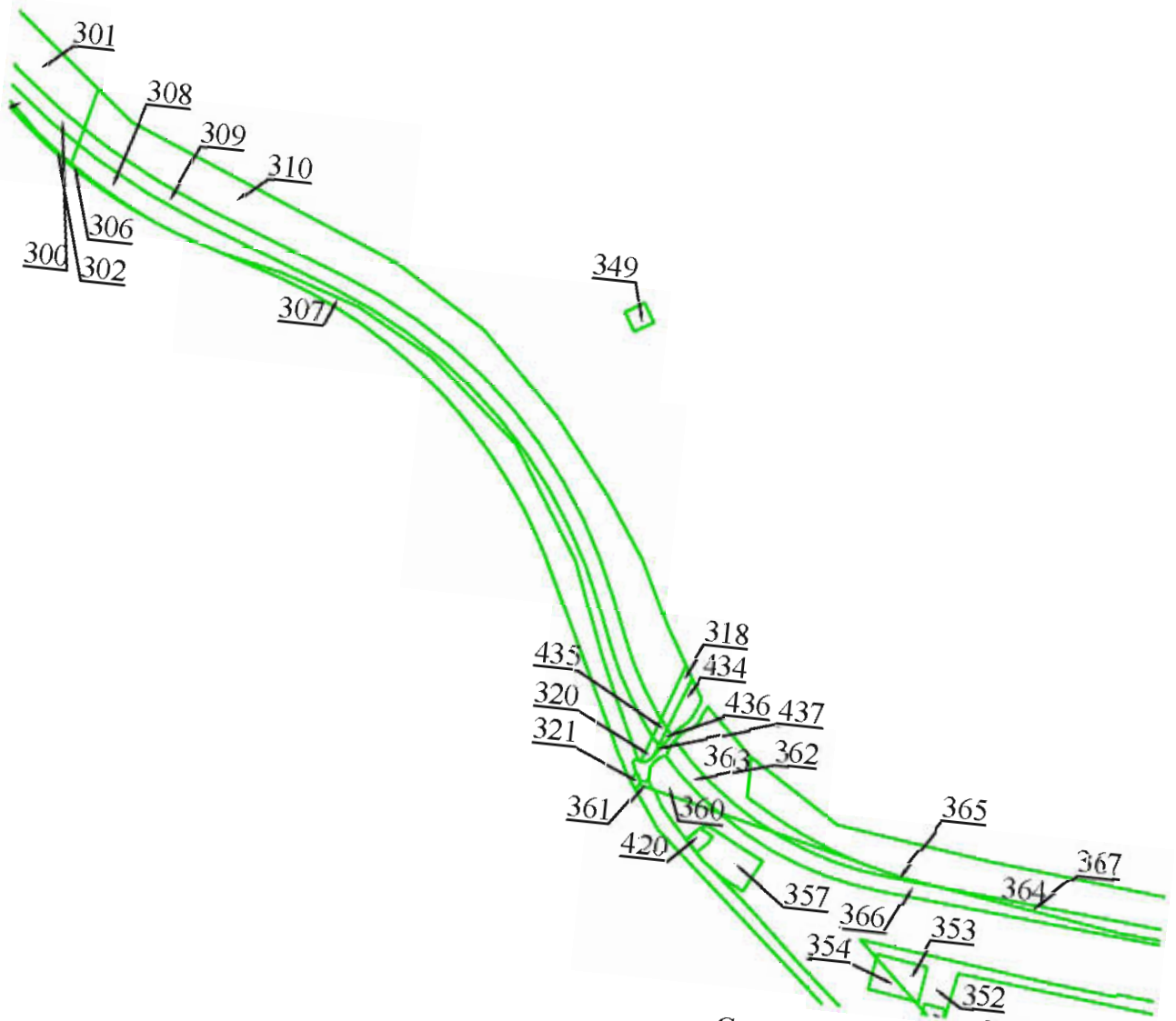
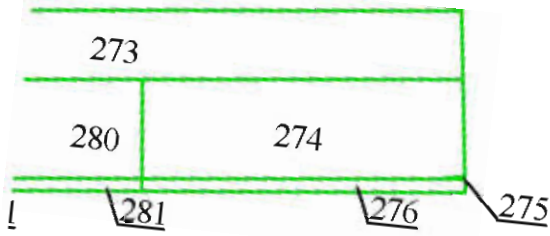
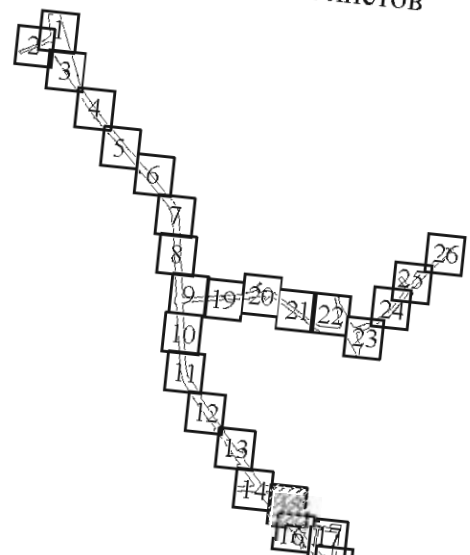


Схема расположения листов



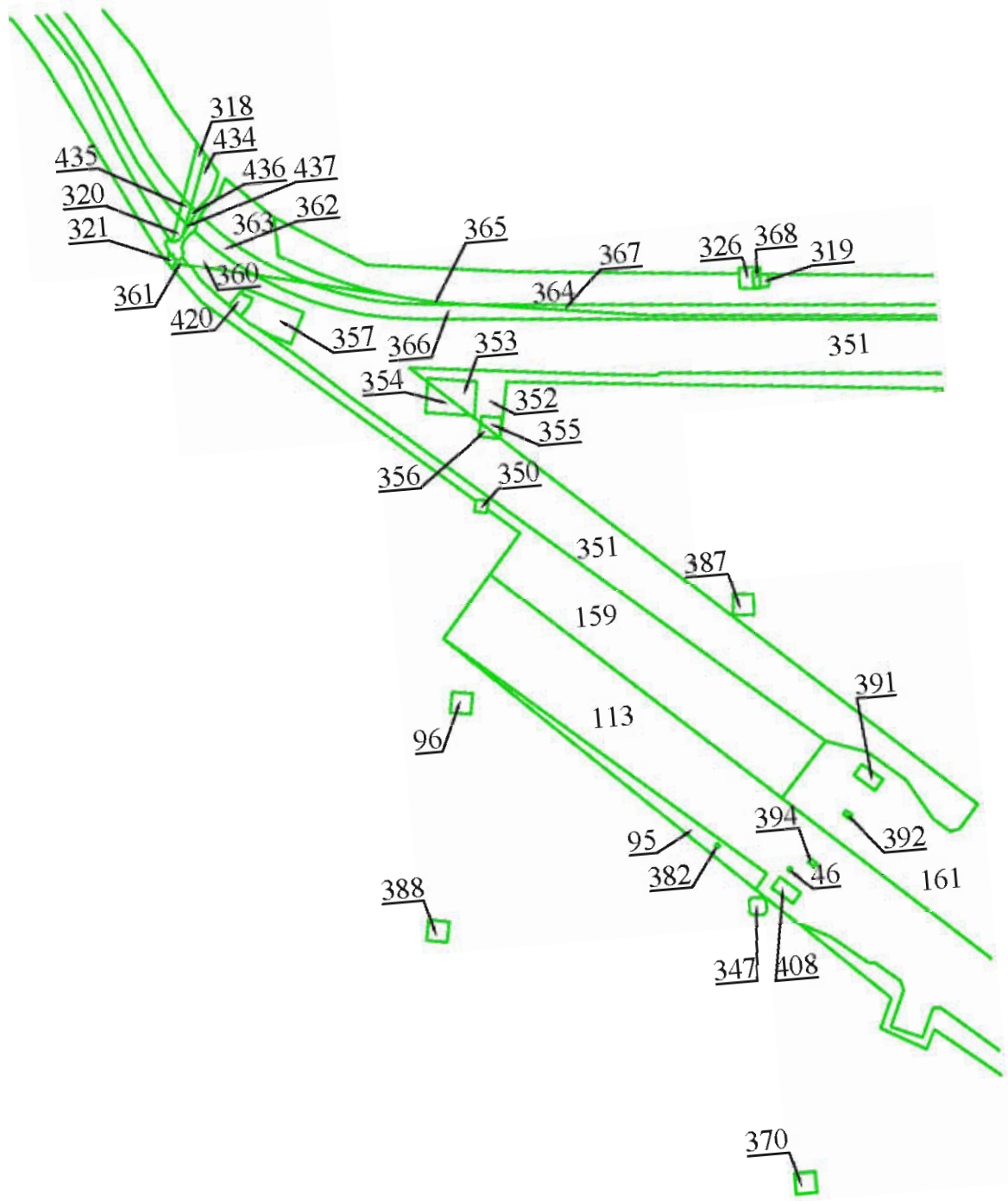
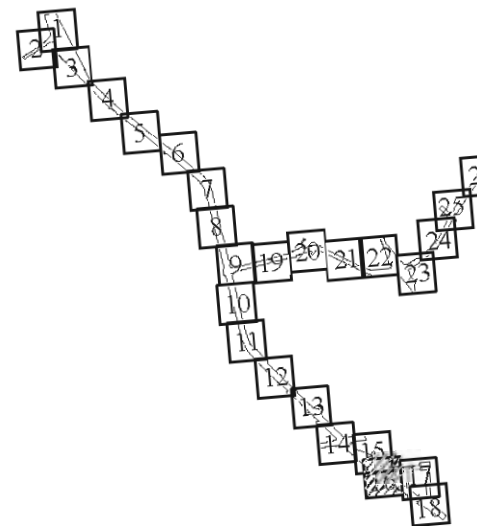


Схема расположения листов



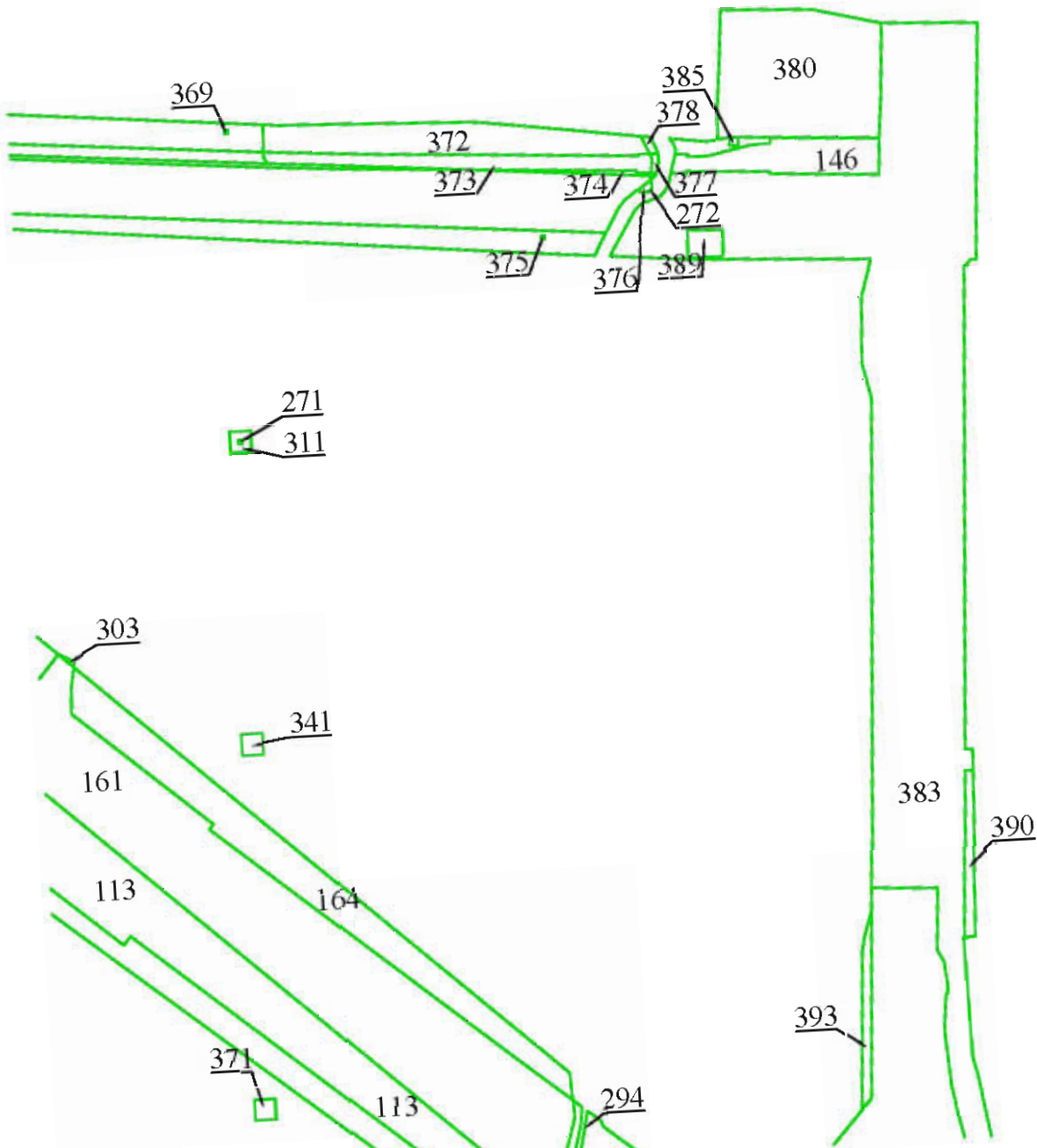
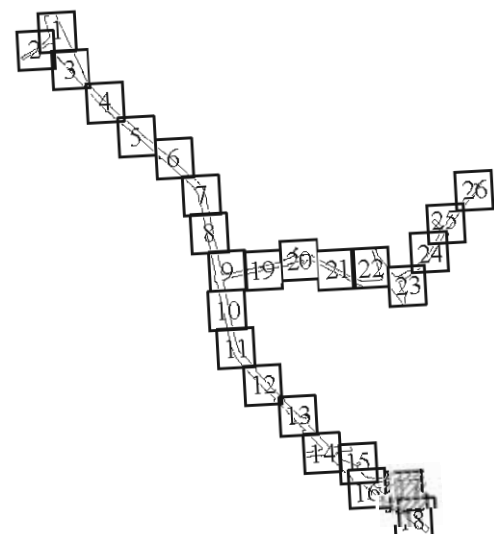


Схема расположения листов



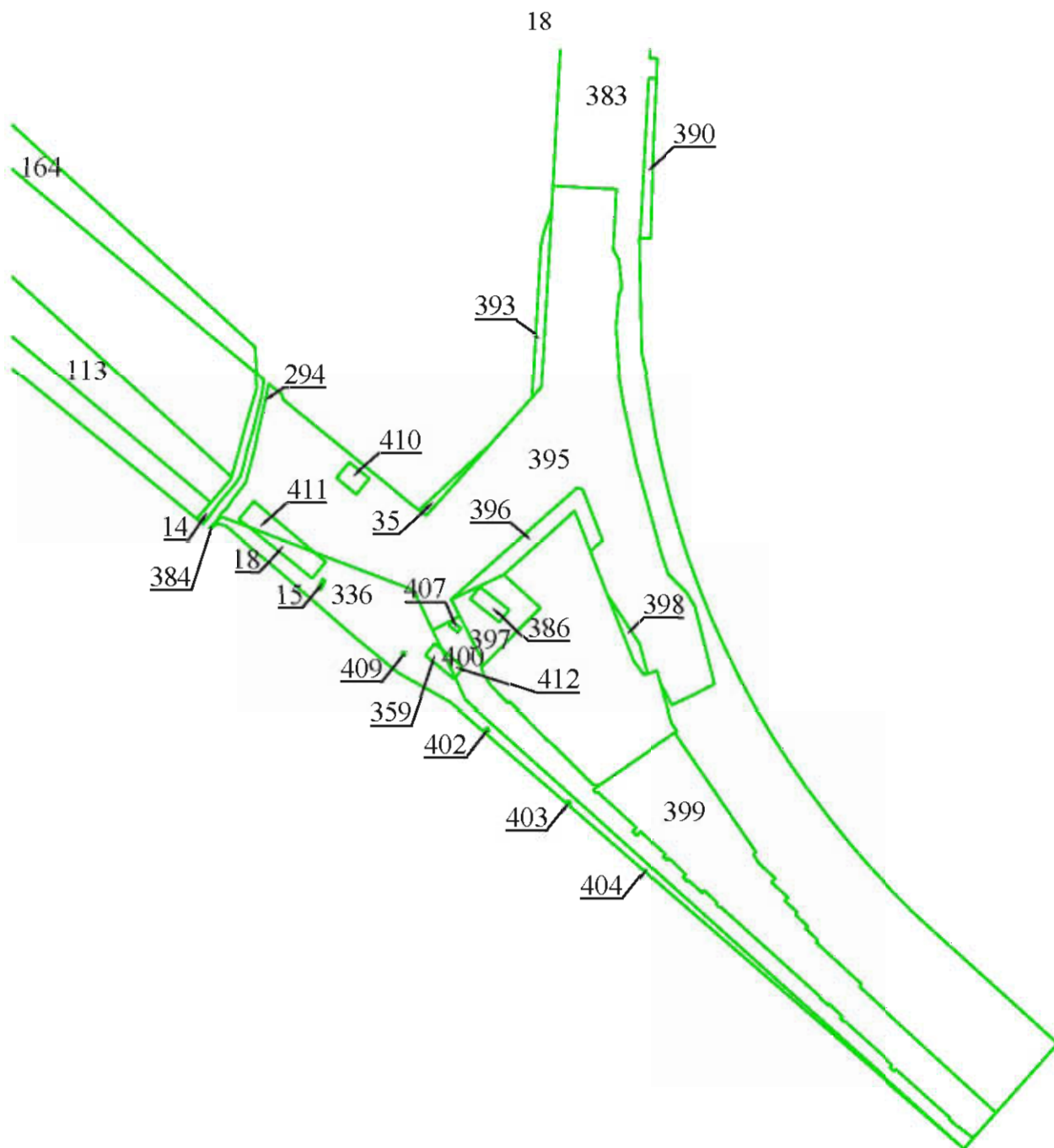
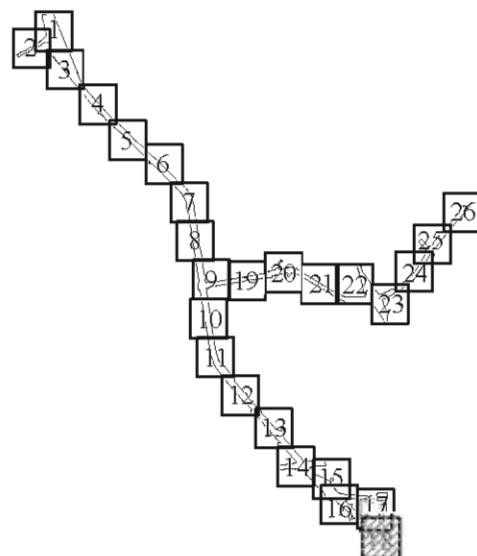


Схема расположения листов



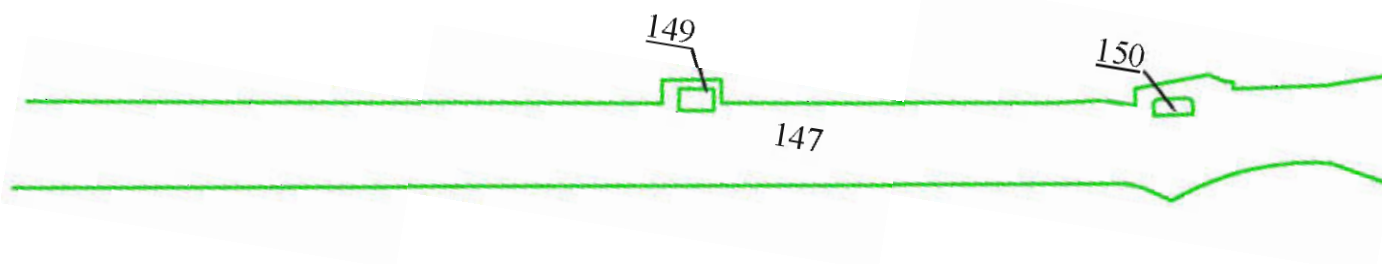
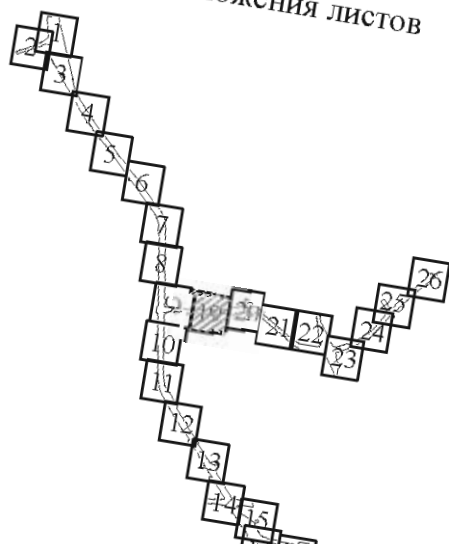


Схема расположения листов



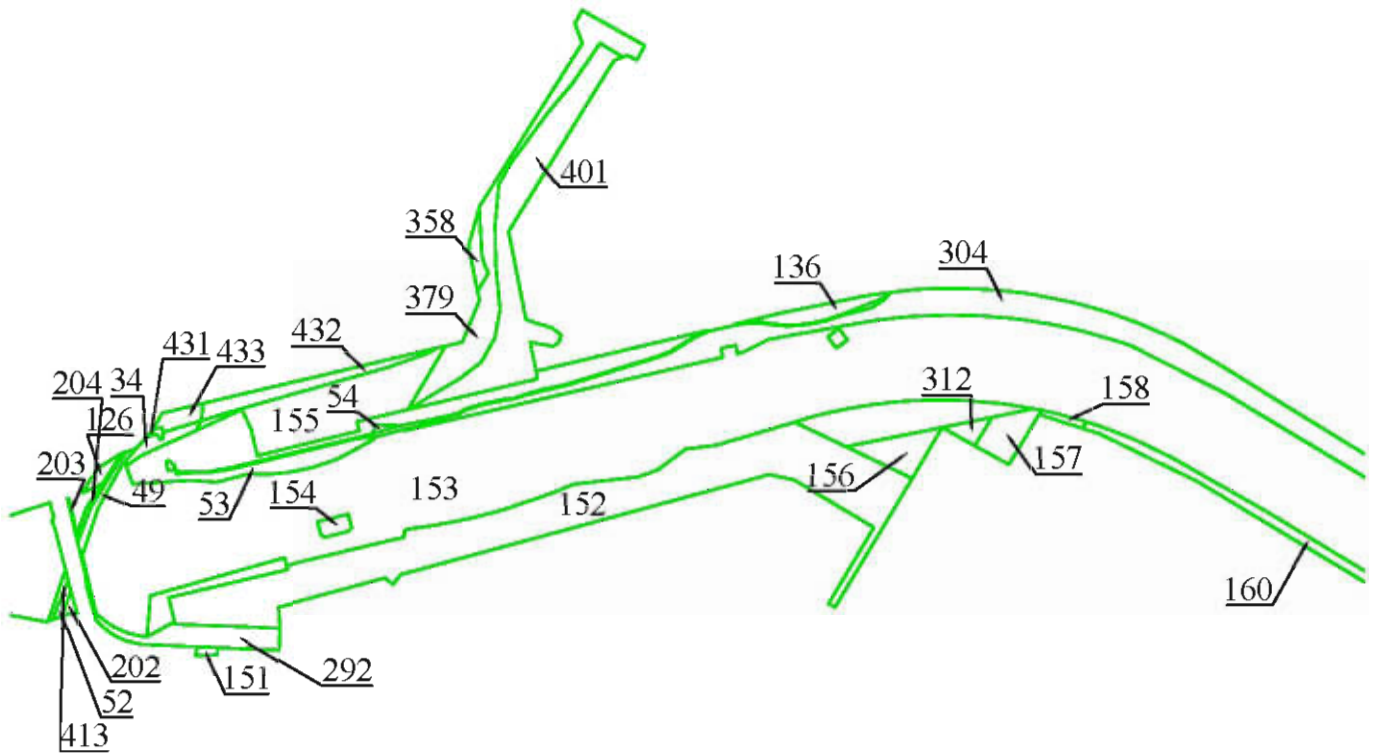
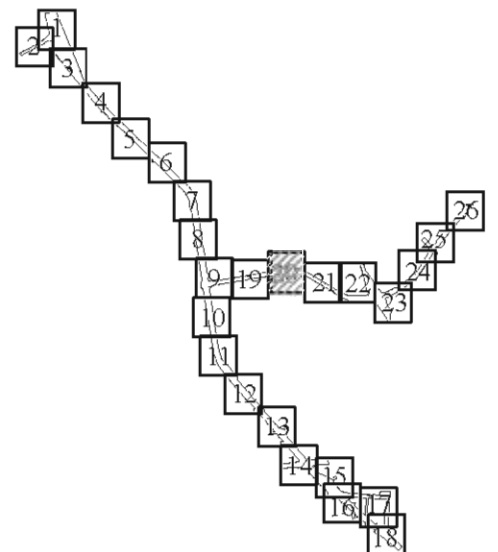


Схема расположения листов



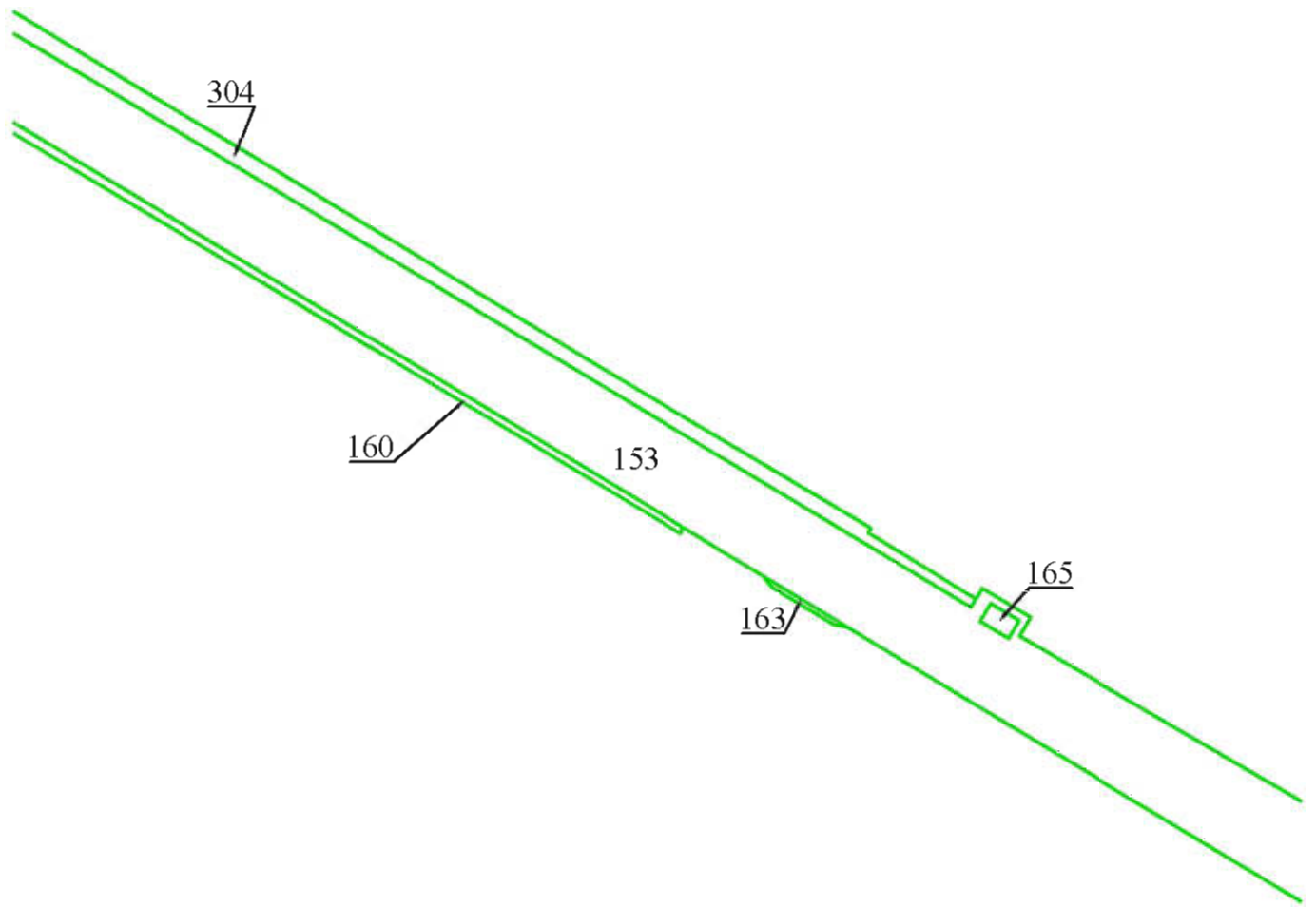
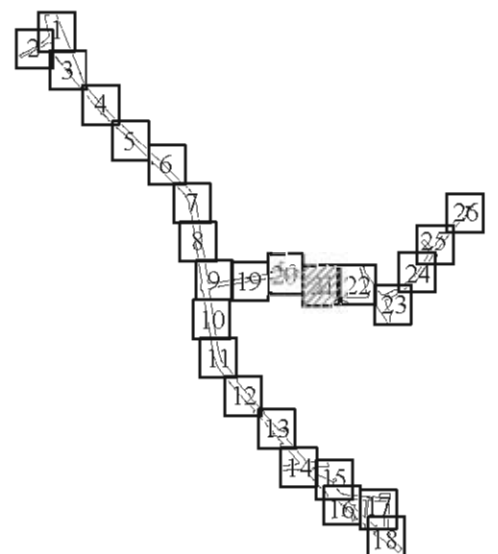


Схема расположения листов



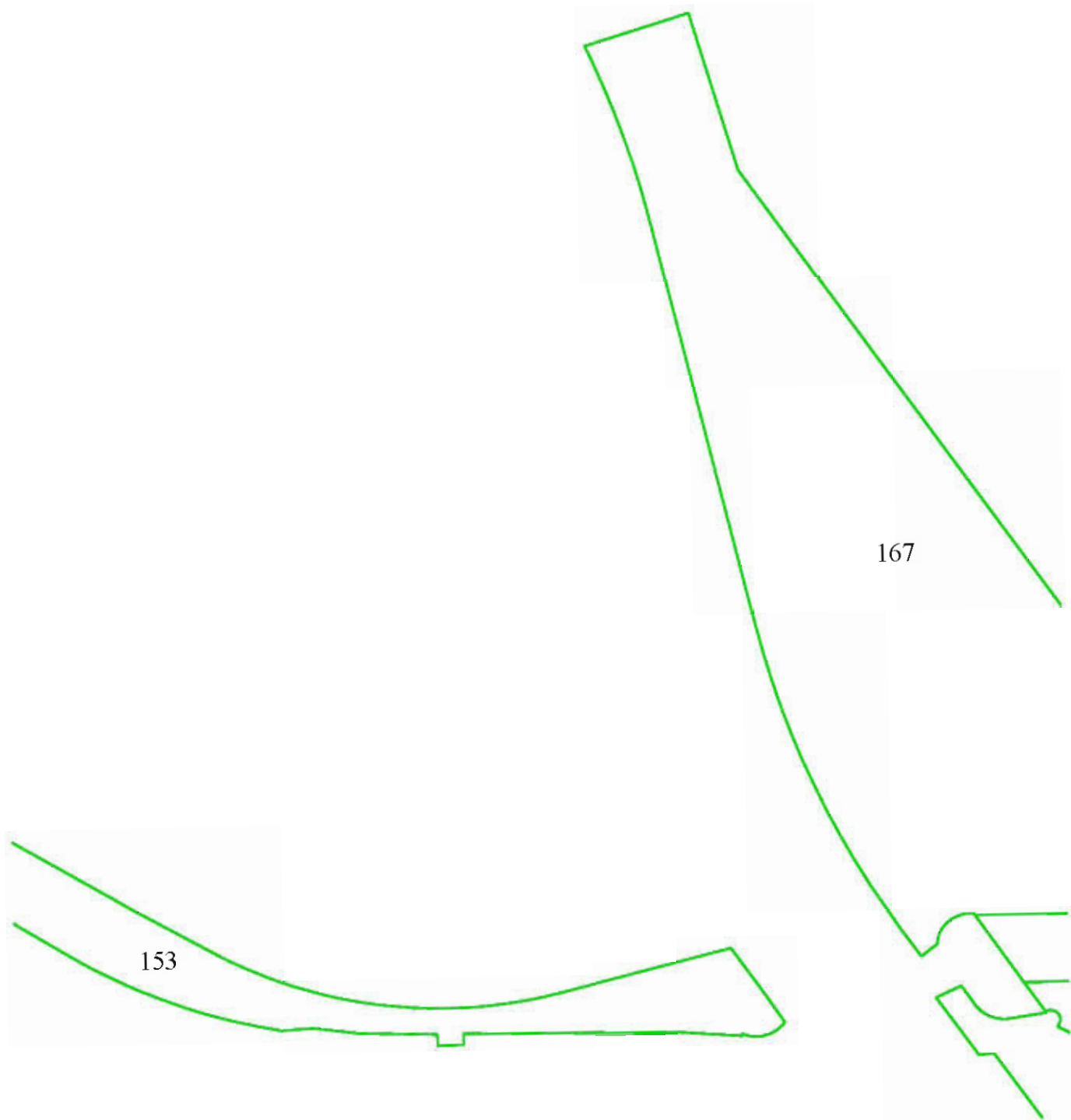
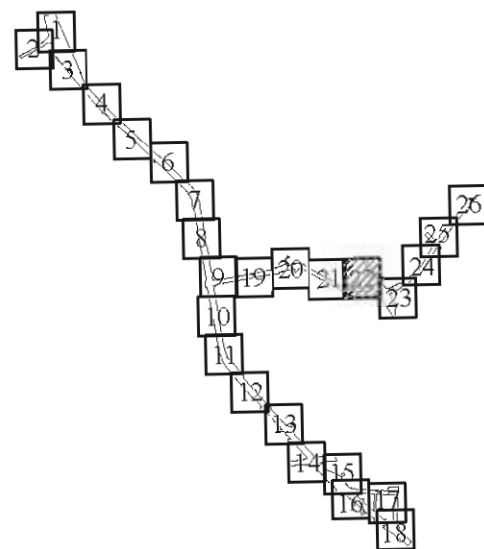


Схема расположения листов



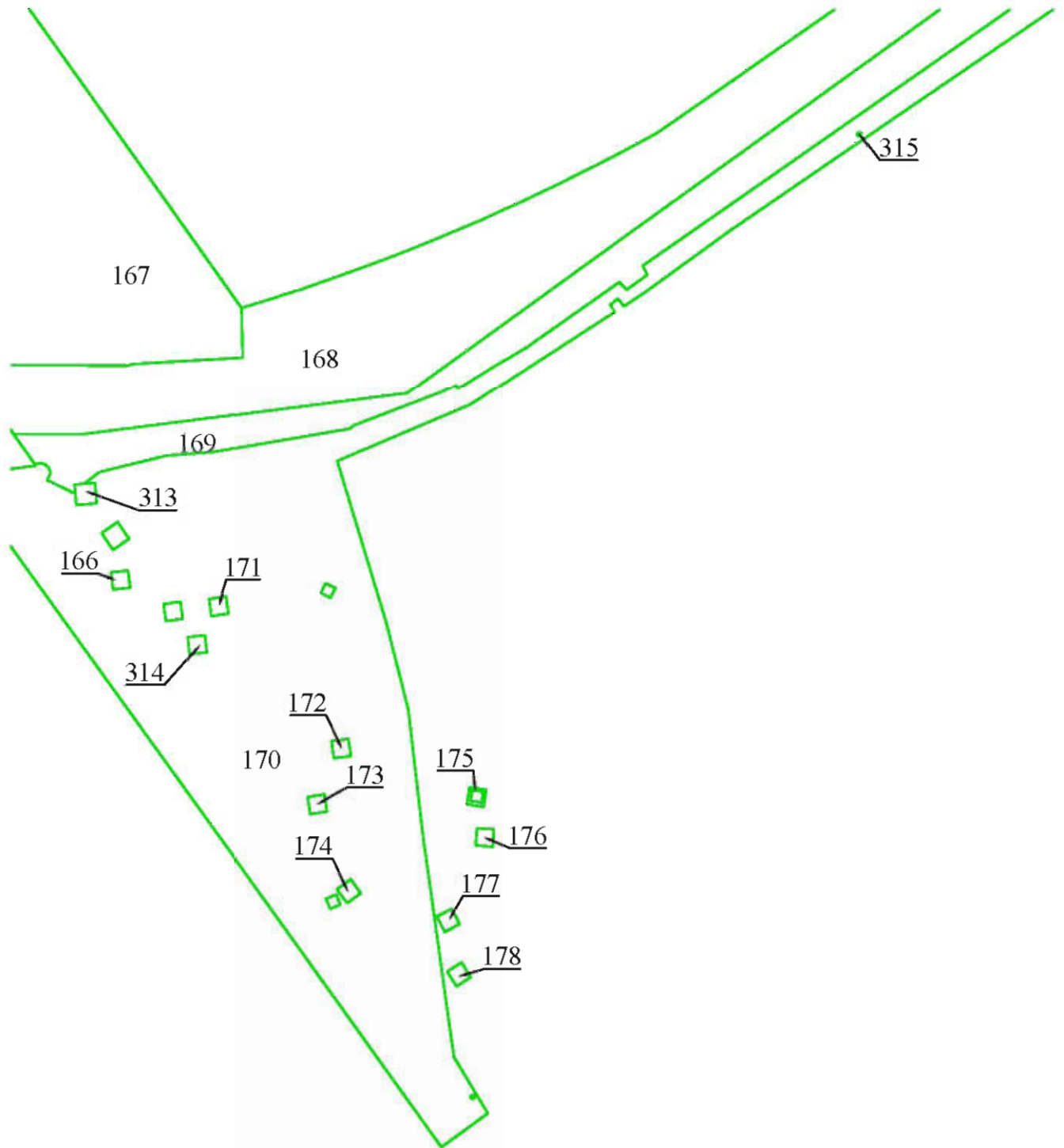
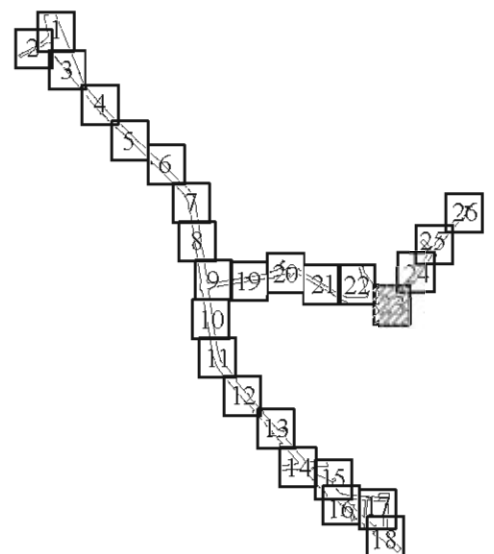


Схема расположения листов



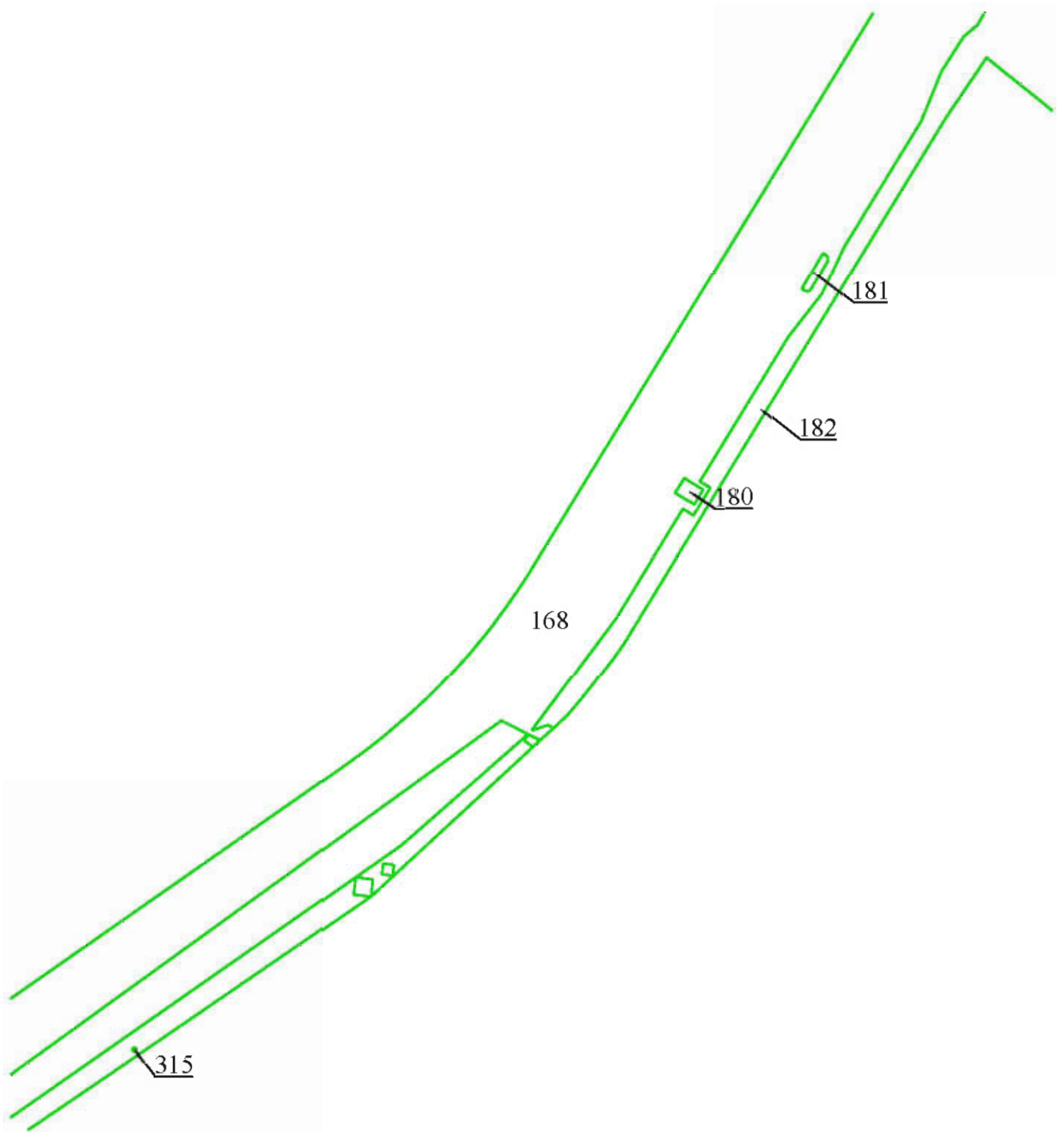
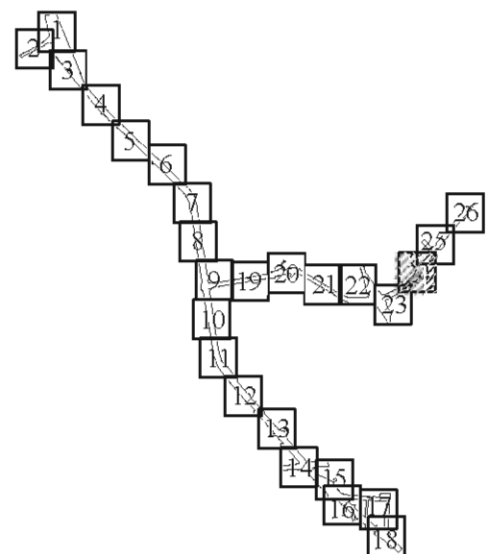


Схема расположения листов



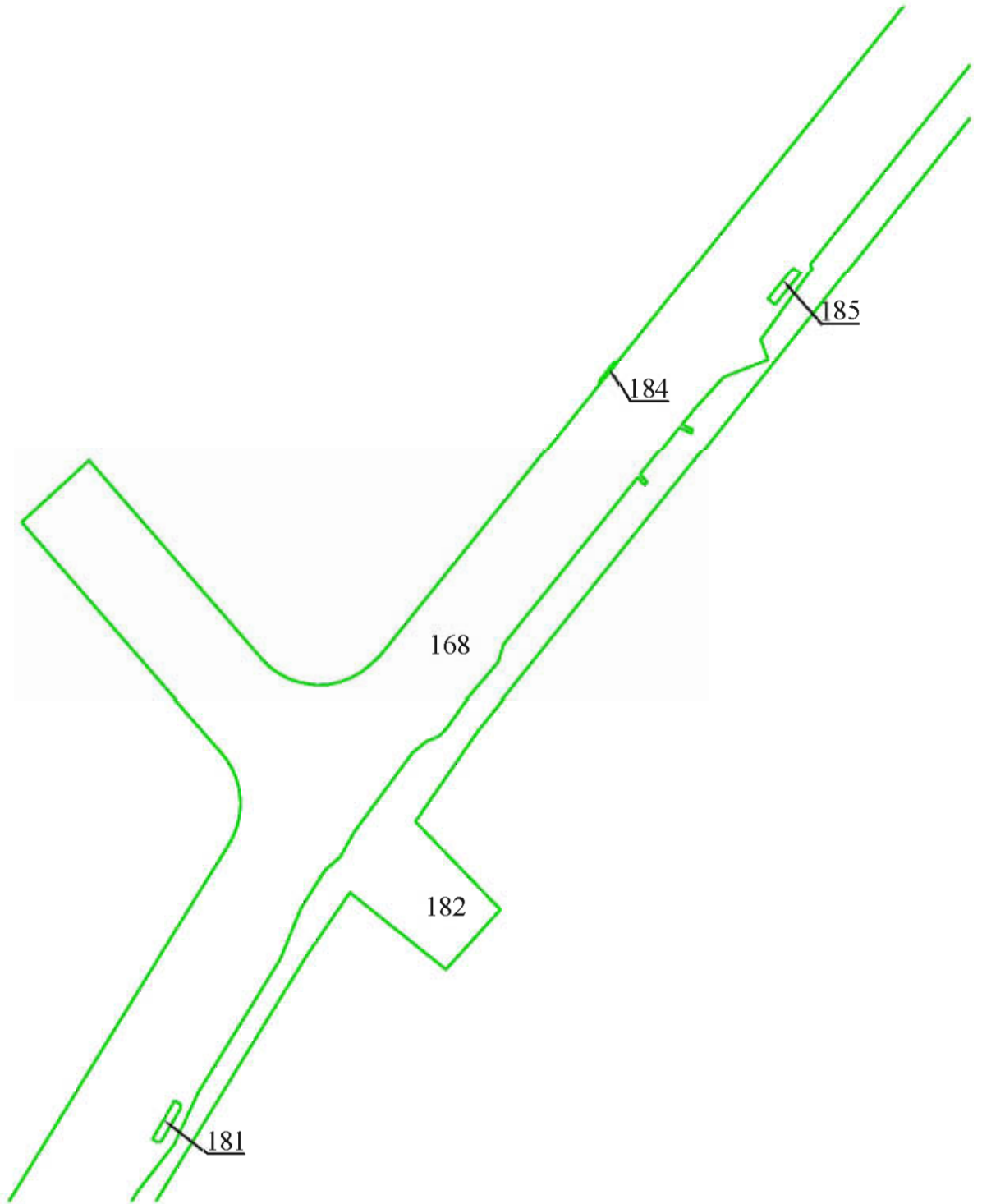
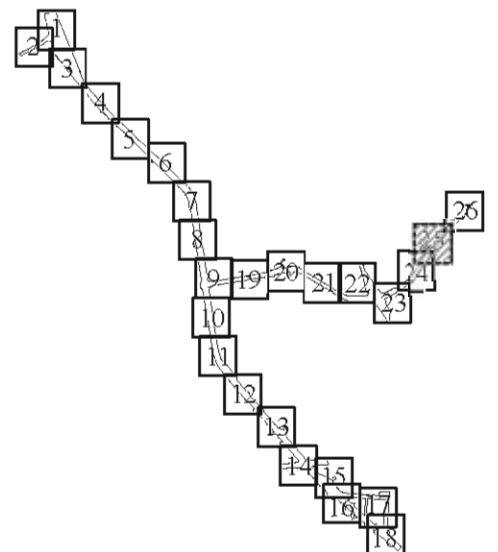


Схема расположения листов



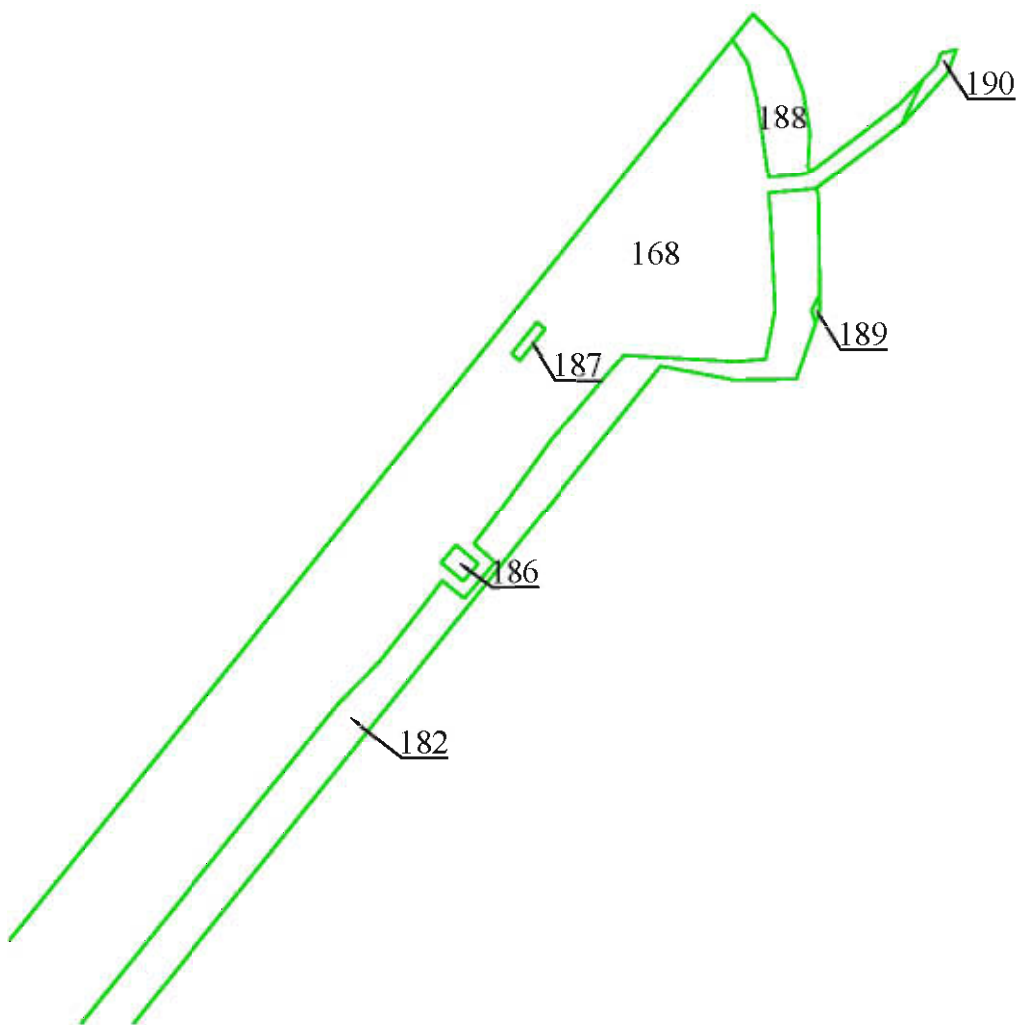


Схема расположения листов

- Условные обозначения
- - границы образуемых земельных участков, в том числе в отношении которых предполагаются их резервирование и (или) изъятие для государственных нужд
- 1 - условные номера образуемых земельных участков, в том числе в отношении которых предполагаются их резервирование и (или) изъятие для государственных нужд

