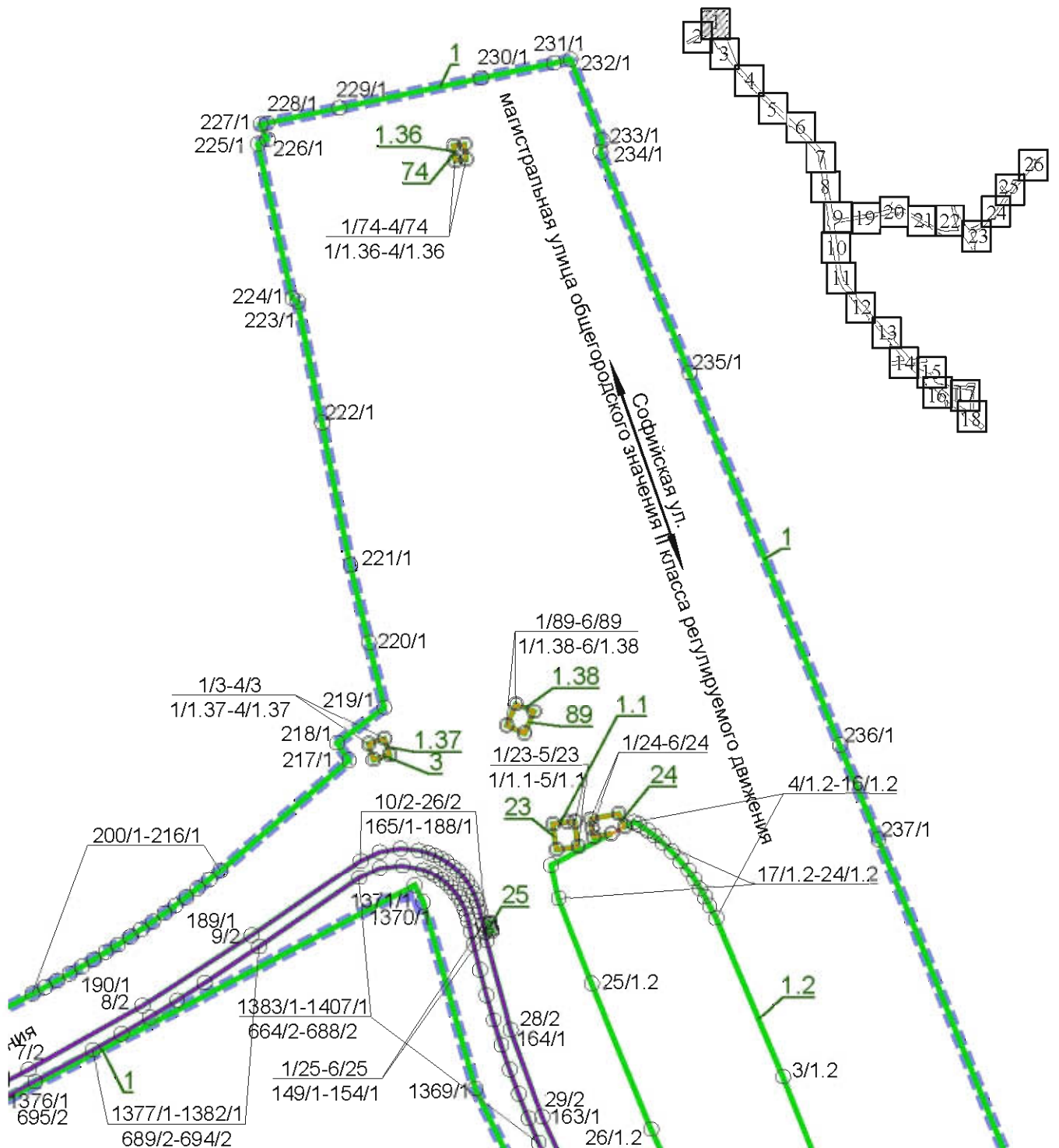


ЧЕРТЕЖ

границ зон планируемого размещения линейных объектов регионального значения
«Софийская ул.», «Трамвайная линия от станции метро «Южная» до г. Колпино»,
«Проезд № 1 от Софийской ул. до проезда № 2», «Усть-Ижорское шоссе от Софийской ул.
до Северного проезда», «Заводской пр. от Софийской ул. до Пролетарской ул.»,
«Продолжение Пролетарской ул. от Софийской ул. до Заводского пр.»
(границы территории, в отношении которой осуществляется подготовка проекта планировки;
границы зон планируемого размещения линейных объектов регионального значения,
границы зон планируемого размещения объектов капитального строительства,
проектируемых в составе линейных объектов регионального значения, номера характерных
точек границ зон планируемого размещения линейных объектов регионального значения,
в том числе точек начала и окончания, точек изменения описания границ таких зон)

Схема расположения листов



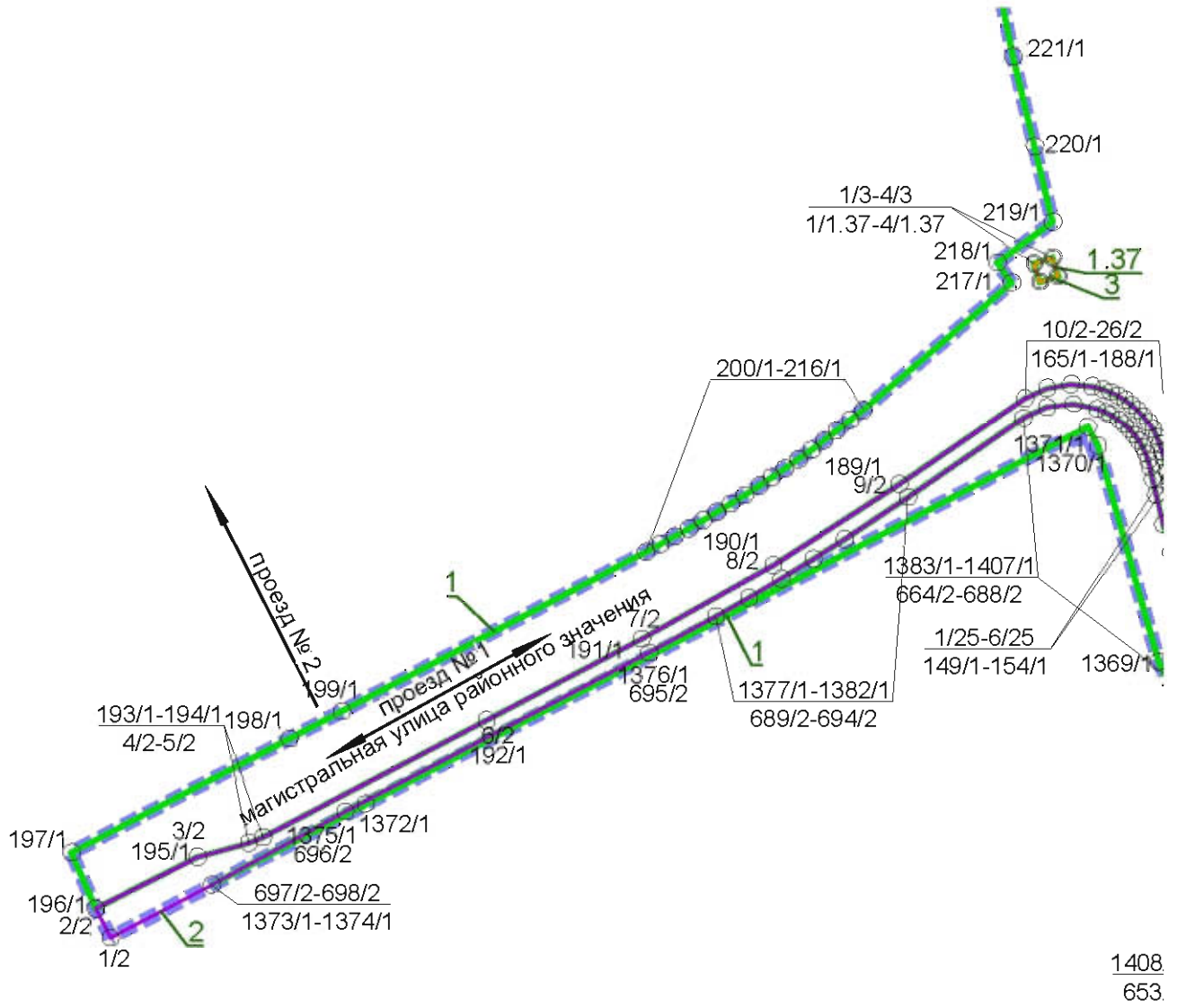
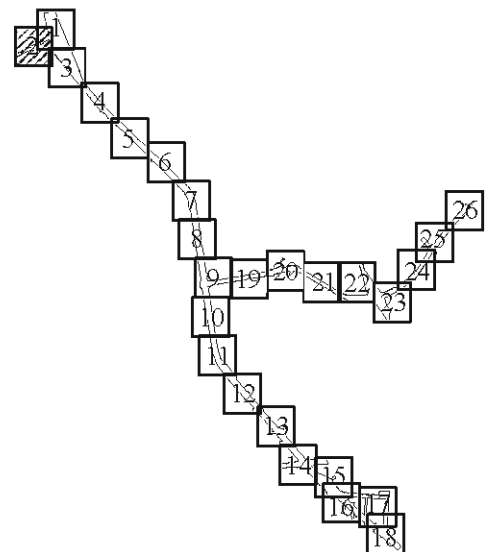


Схема расположения листов



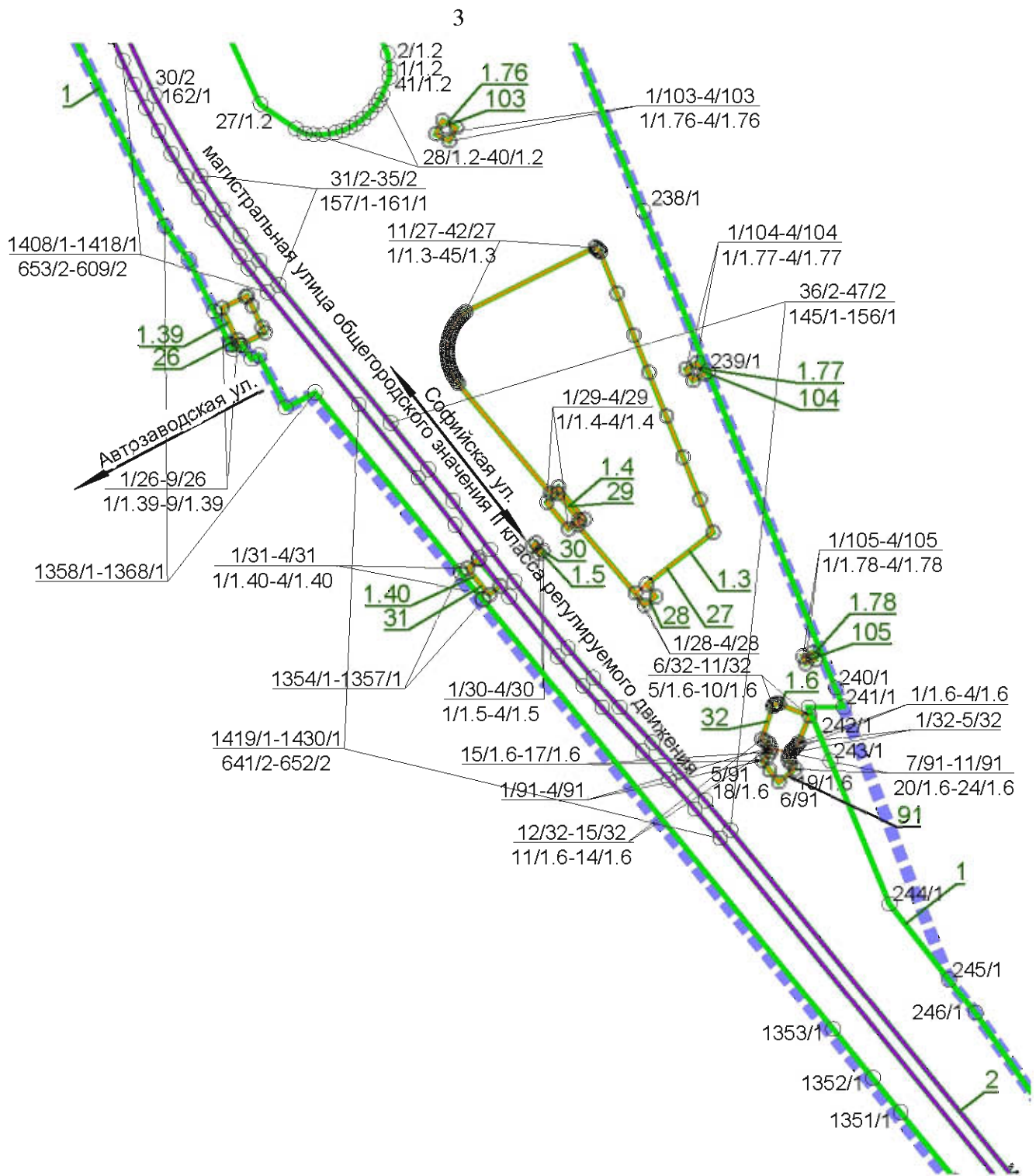
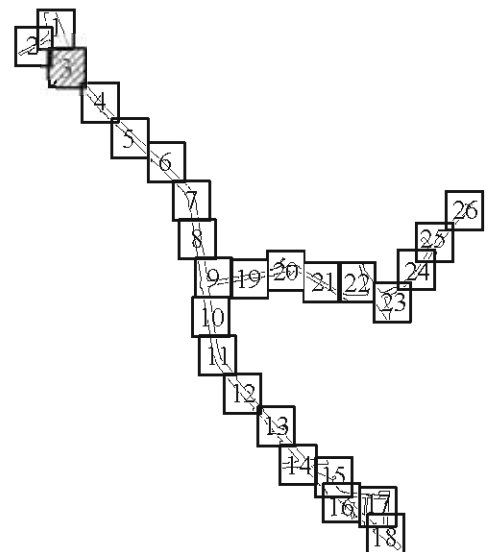


Схема расположения листов



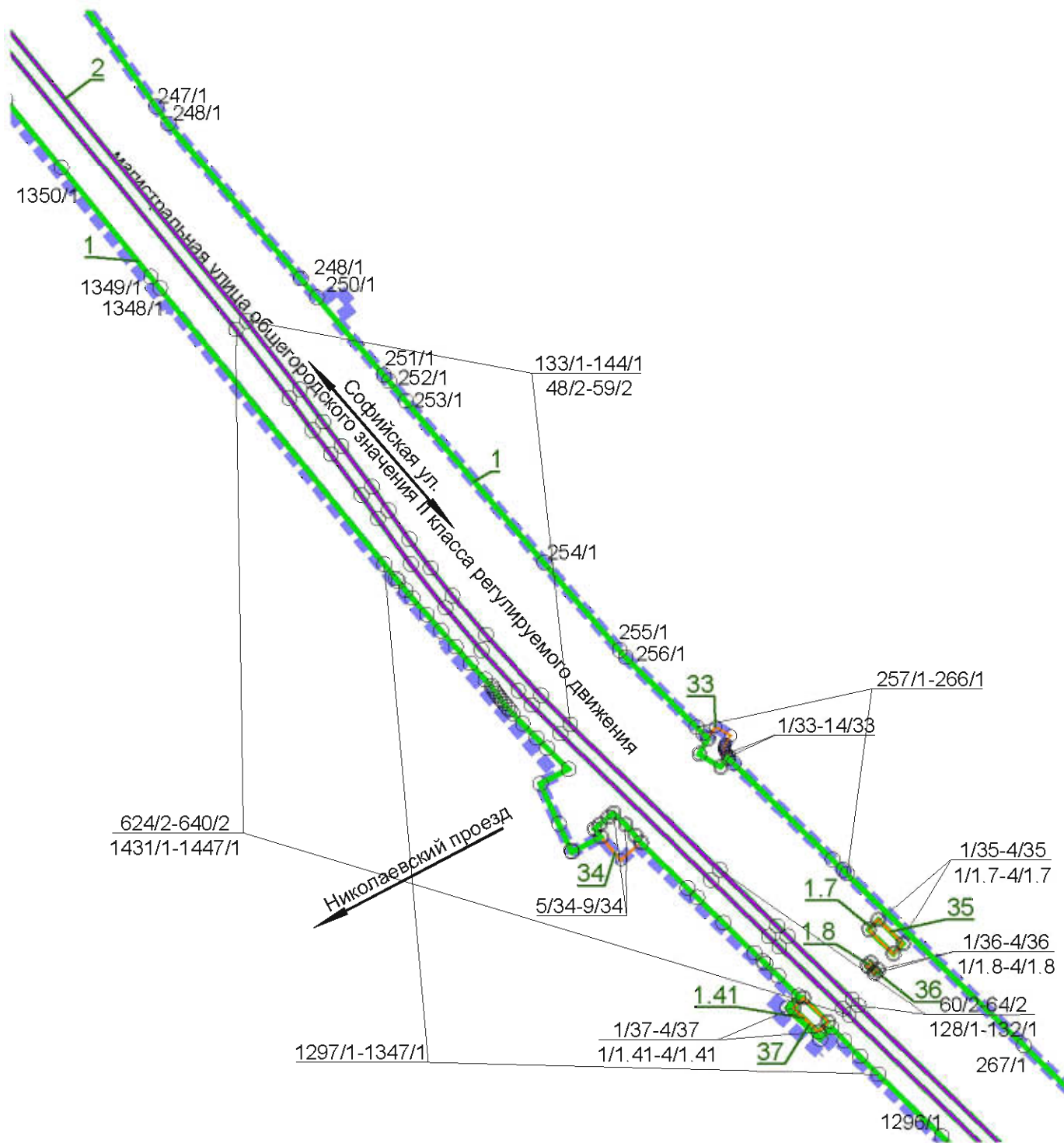
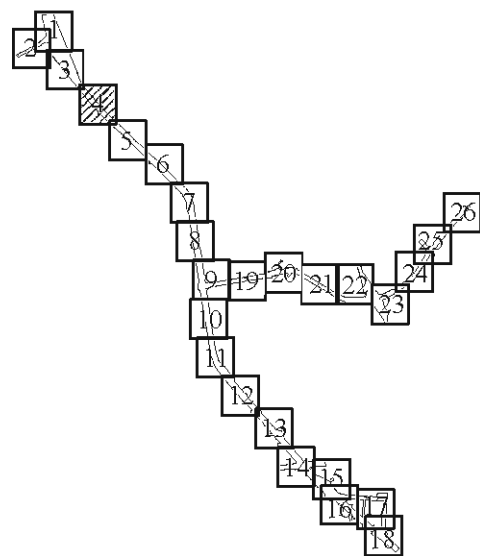


Схема расположения листов



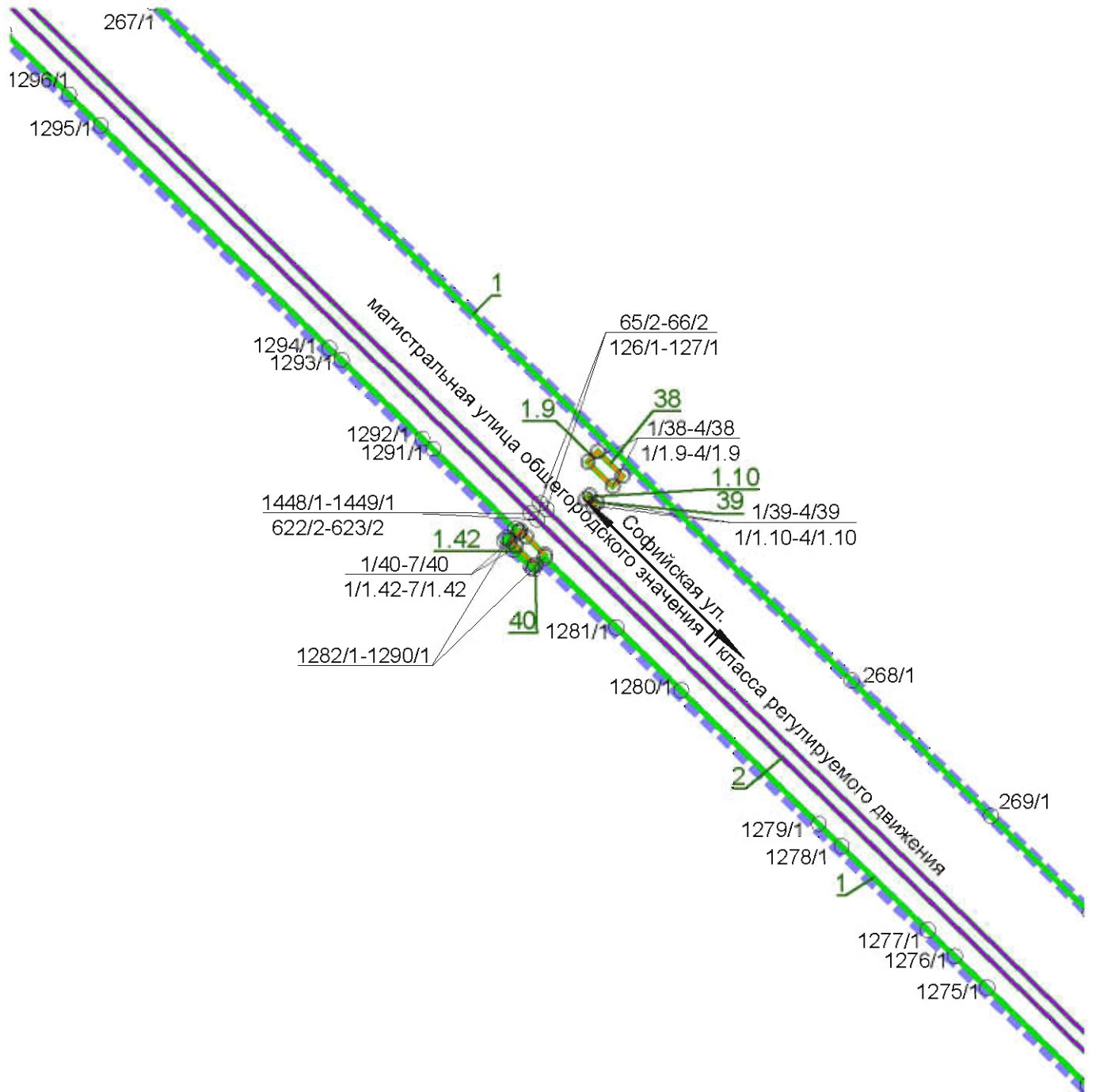
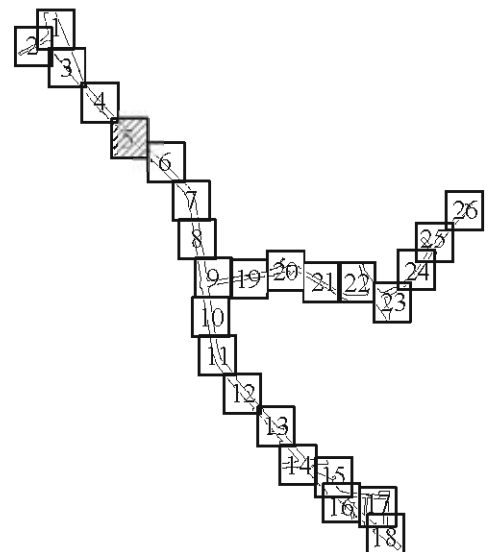


Схема расположения листов



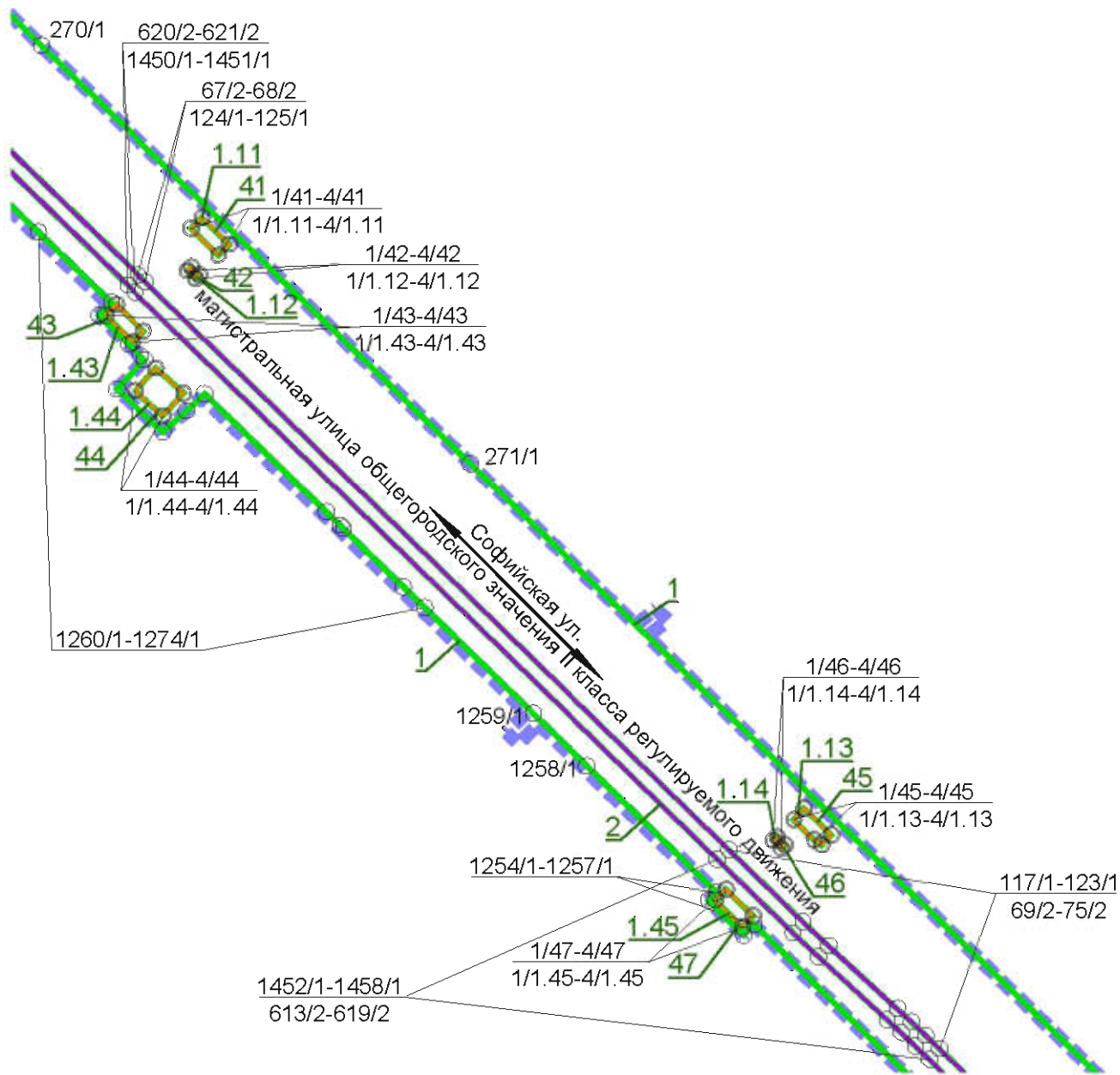
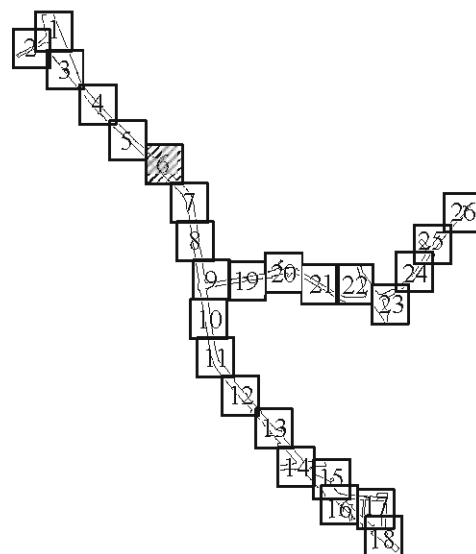


Схема расположения листов



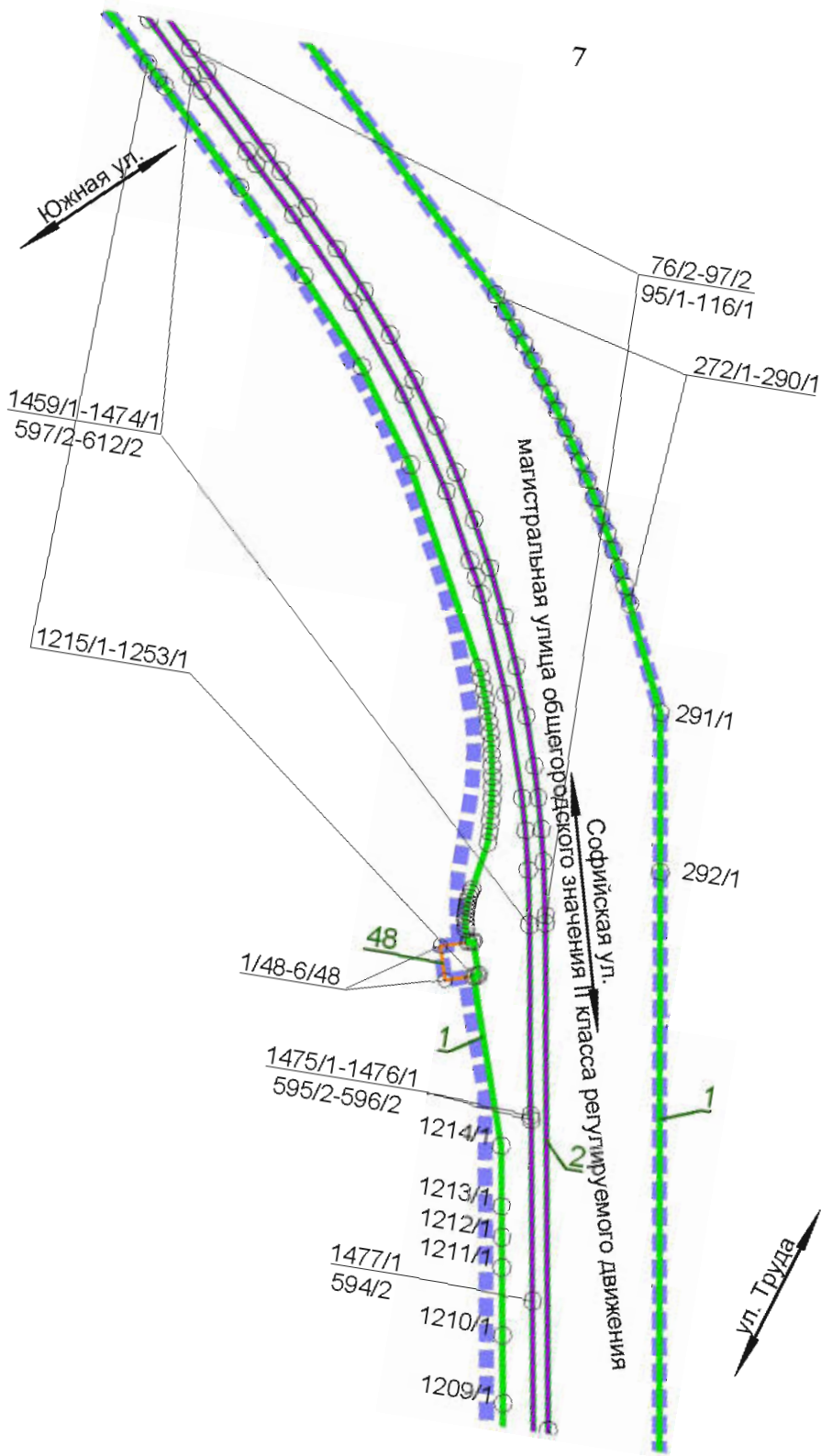
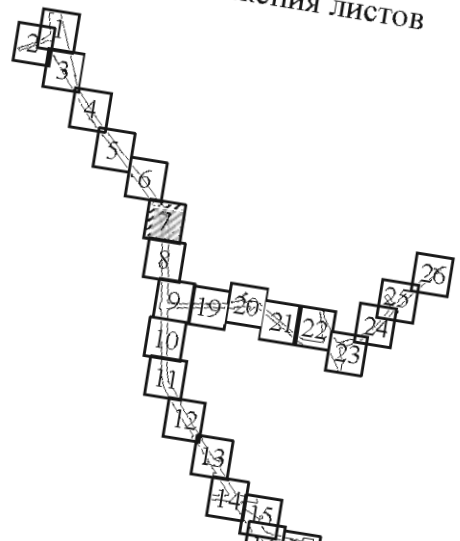


Схема расположения листов



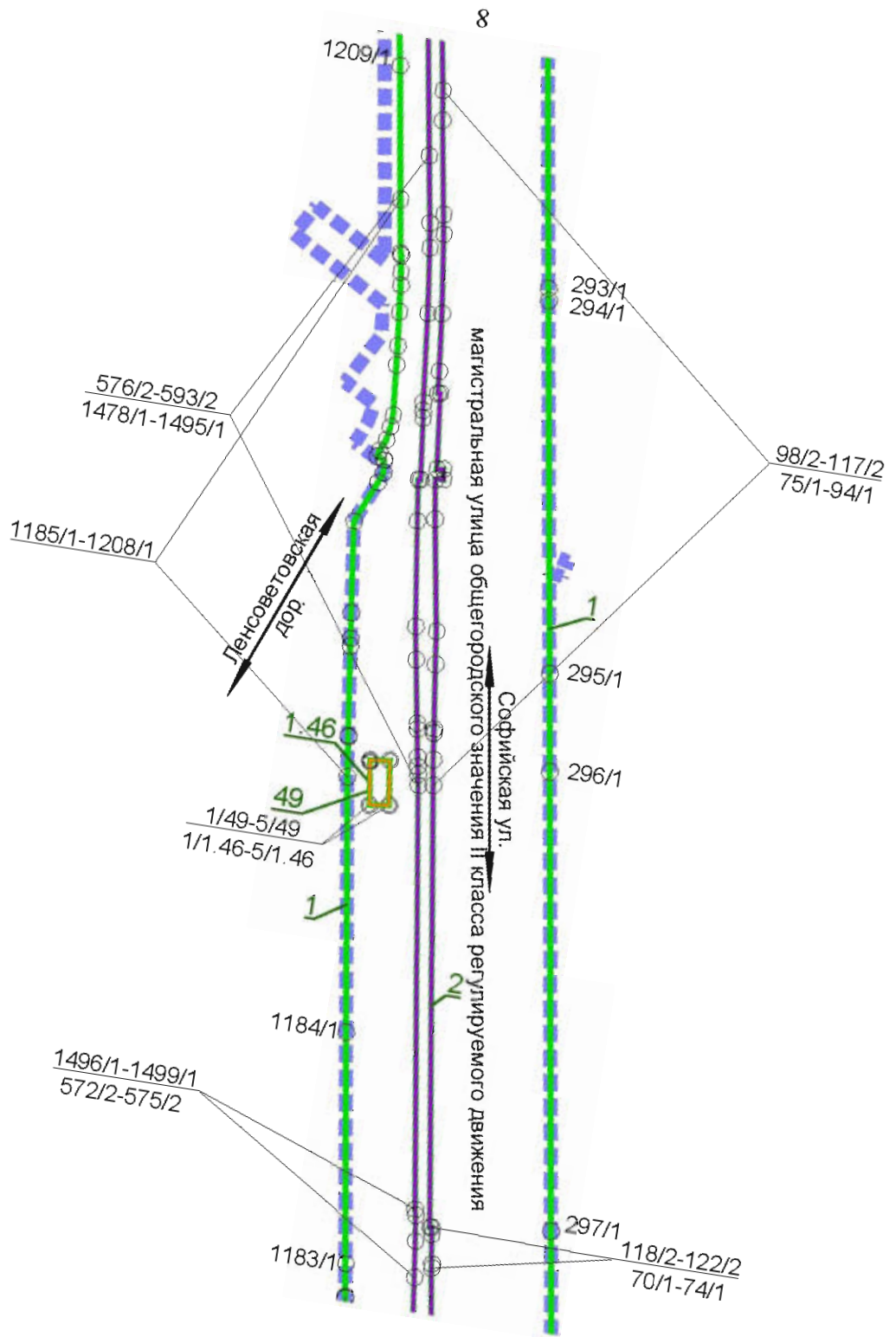
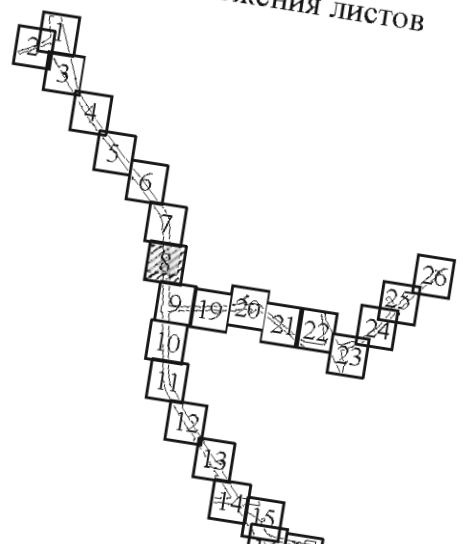


Схема расположения листов



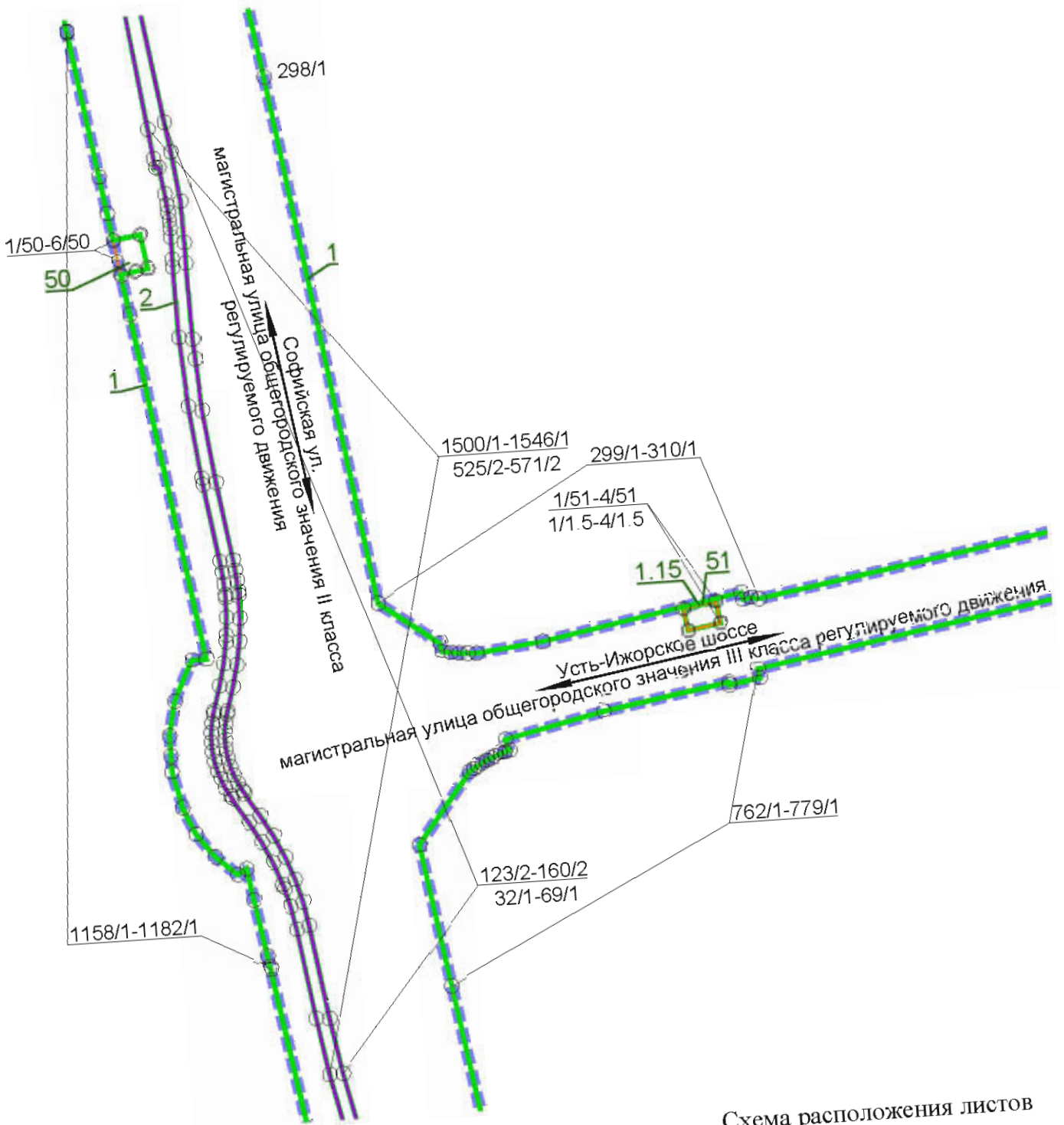
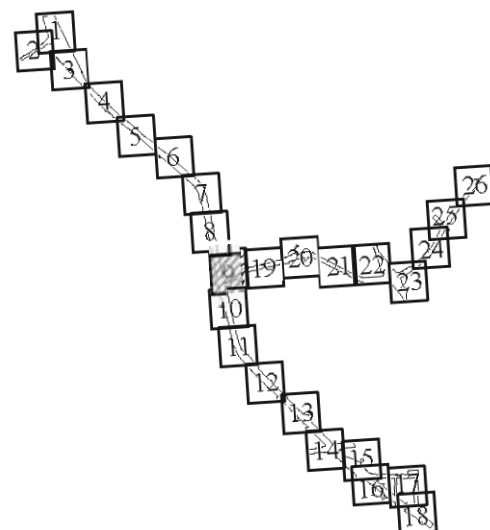


Схема расположения листов



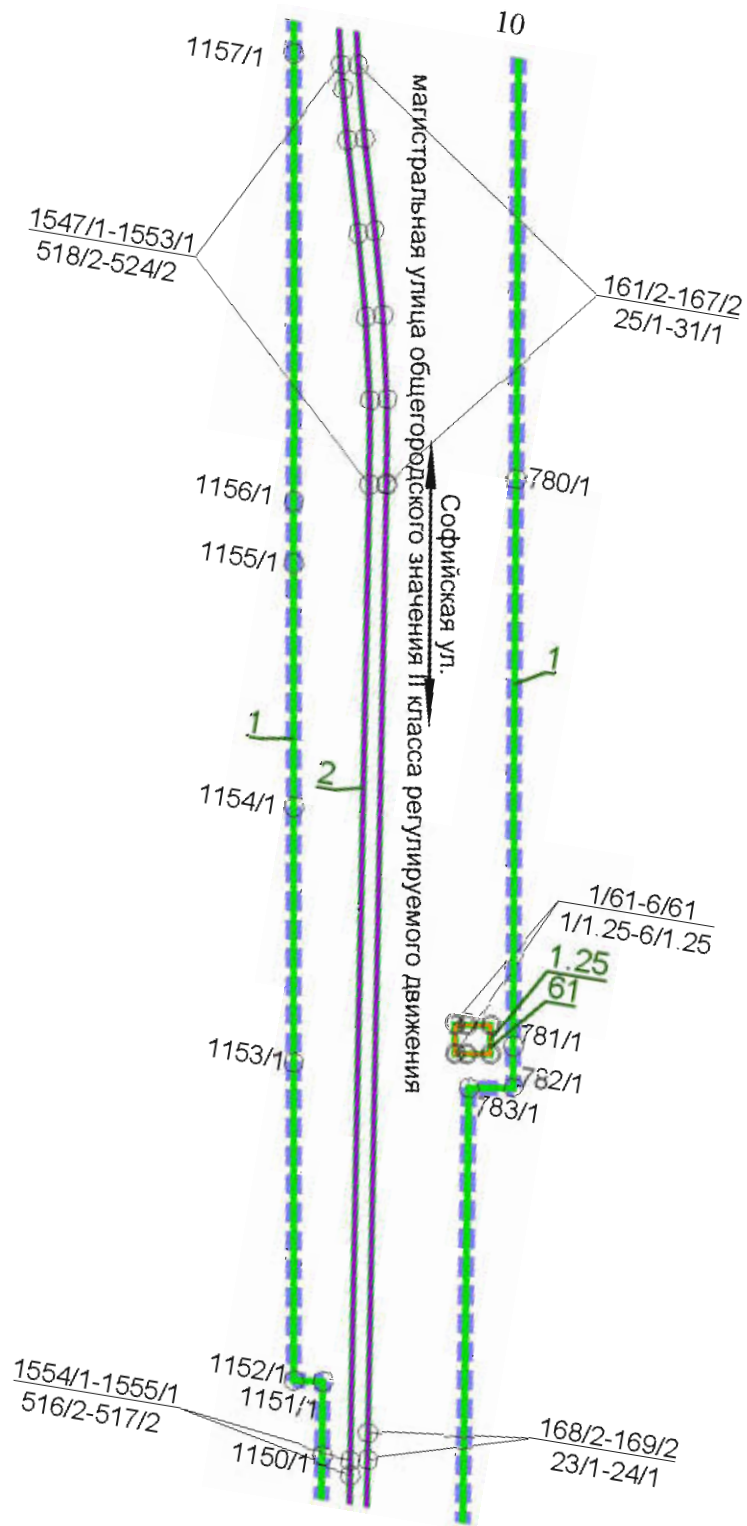
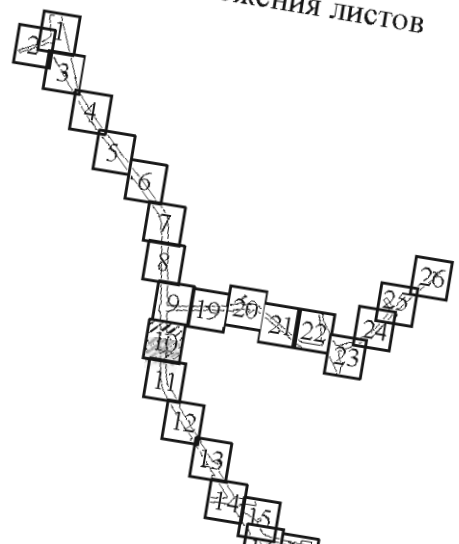


Схема расположения листов



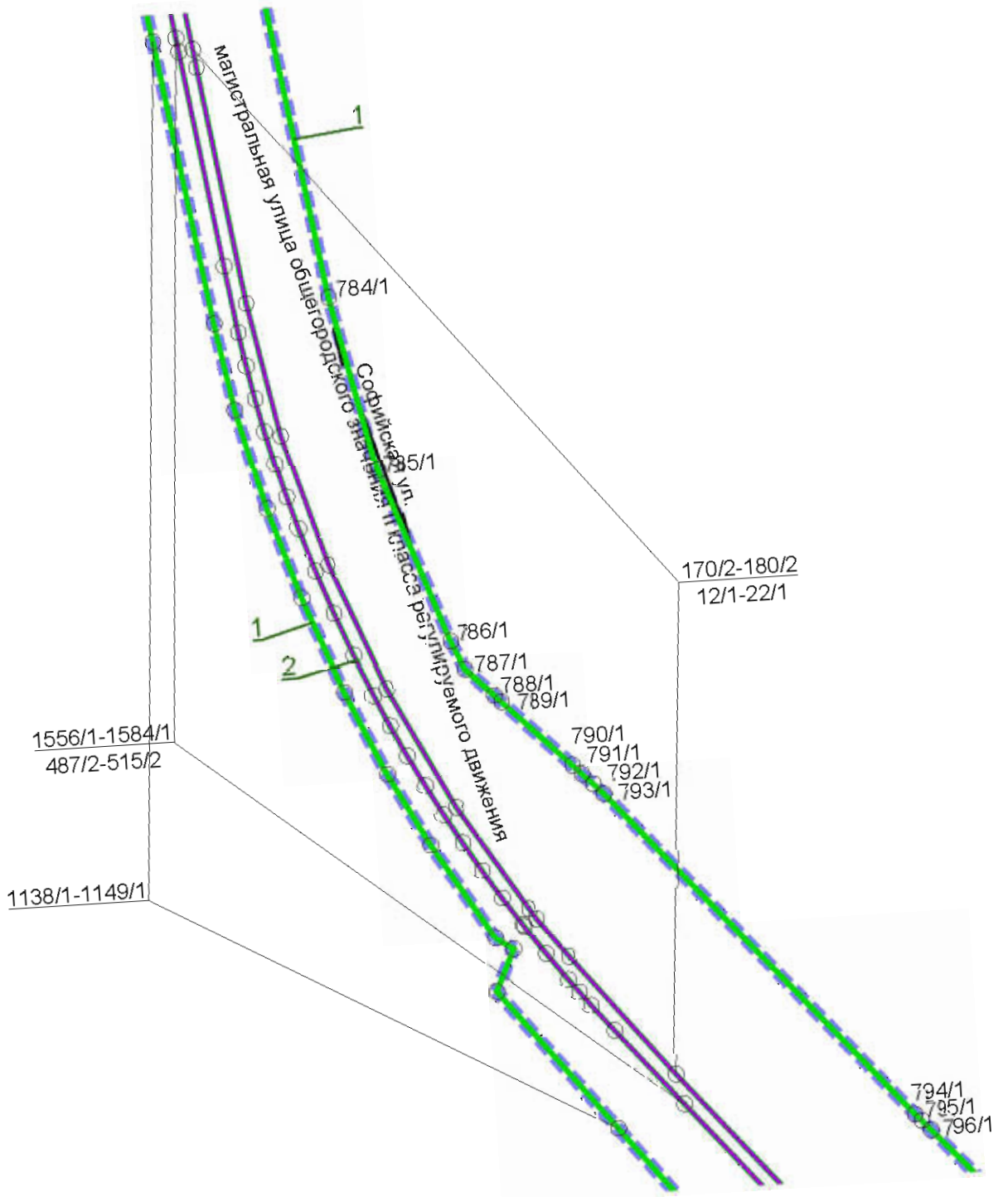
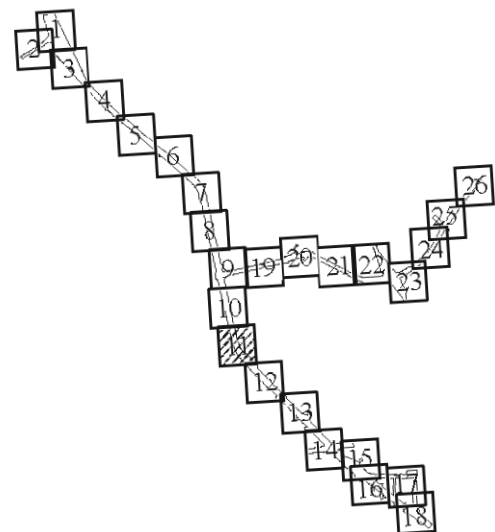


Схема расположения листов



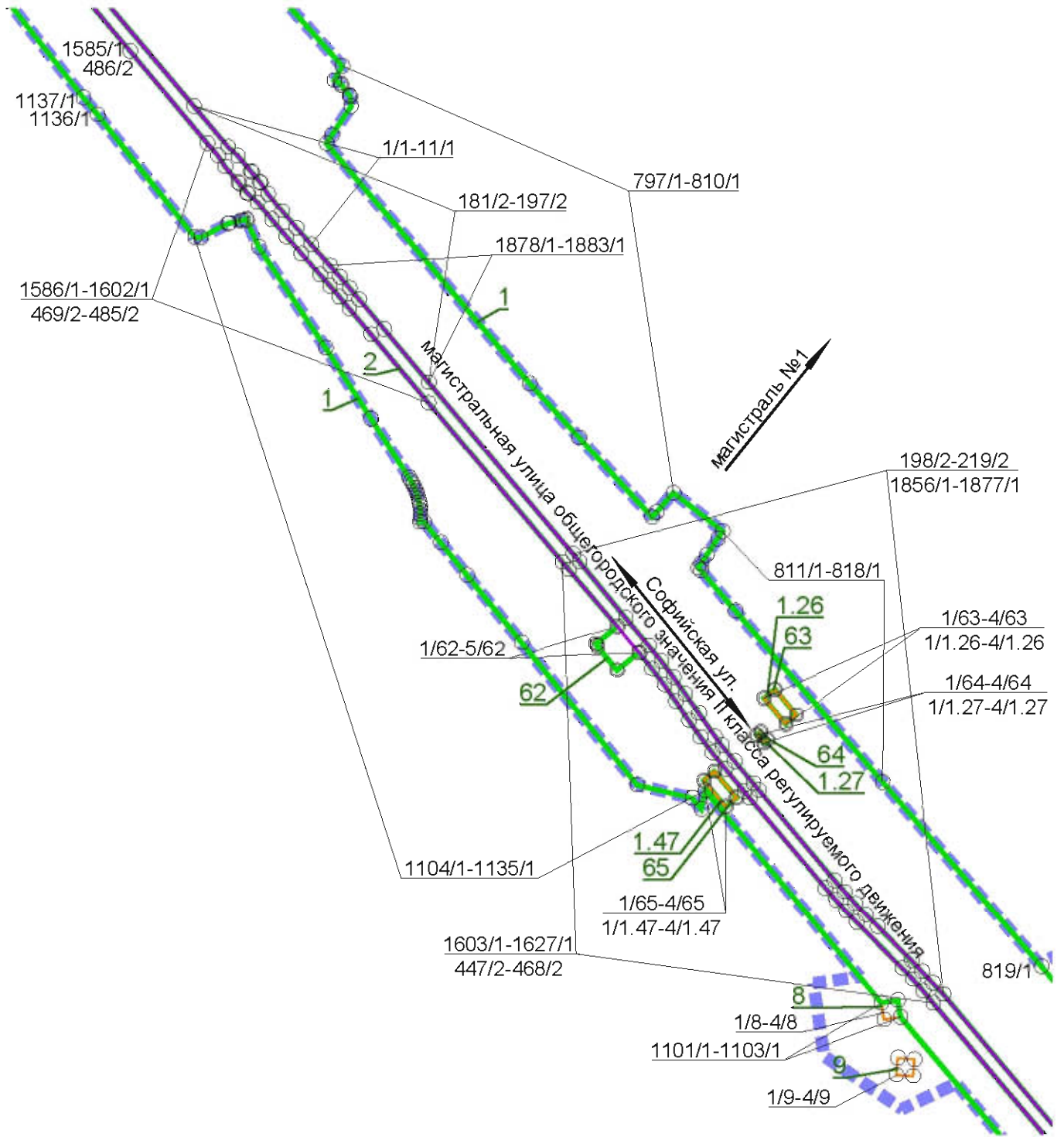
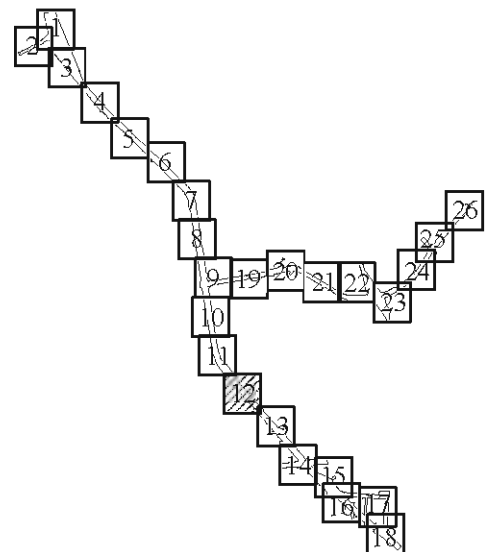


Схема расположения листов



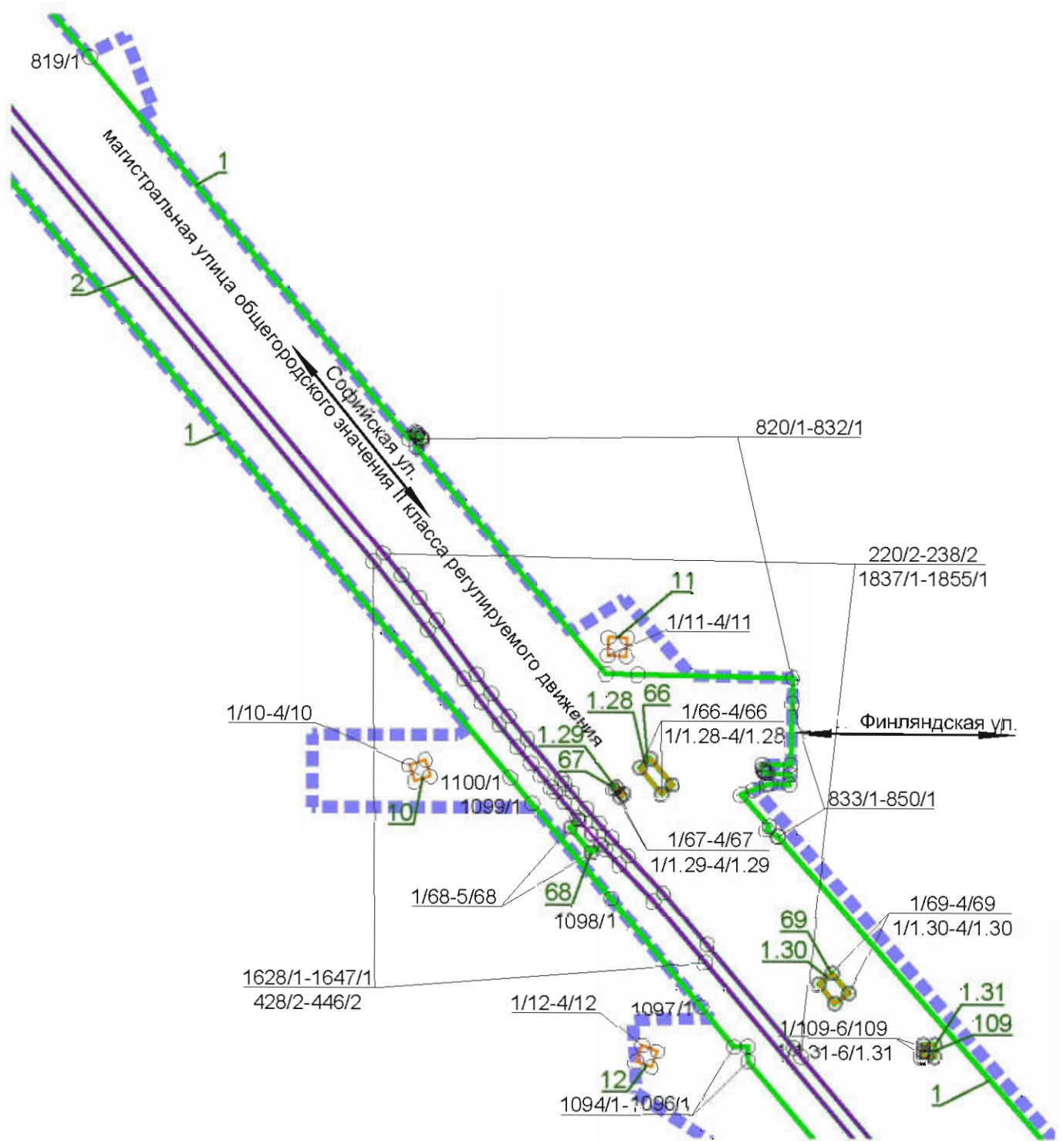
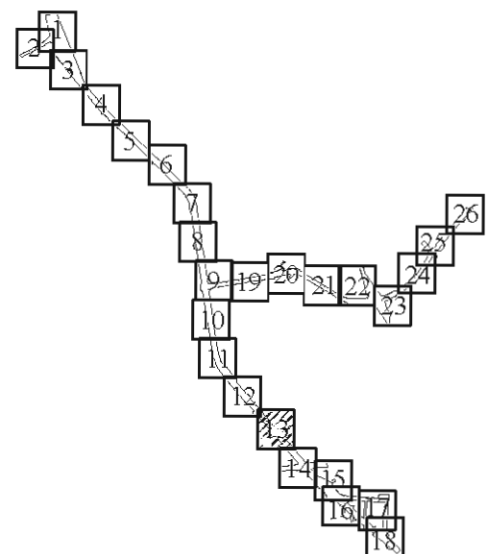


Схема расположения листов



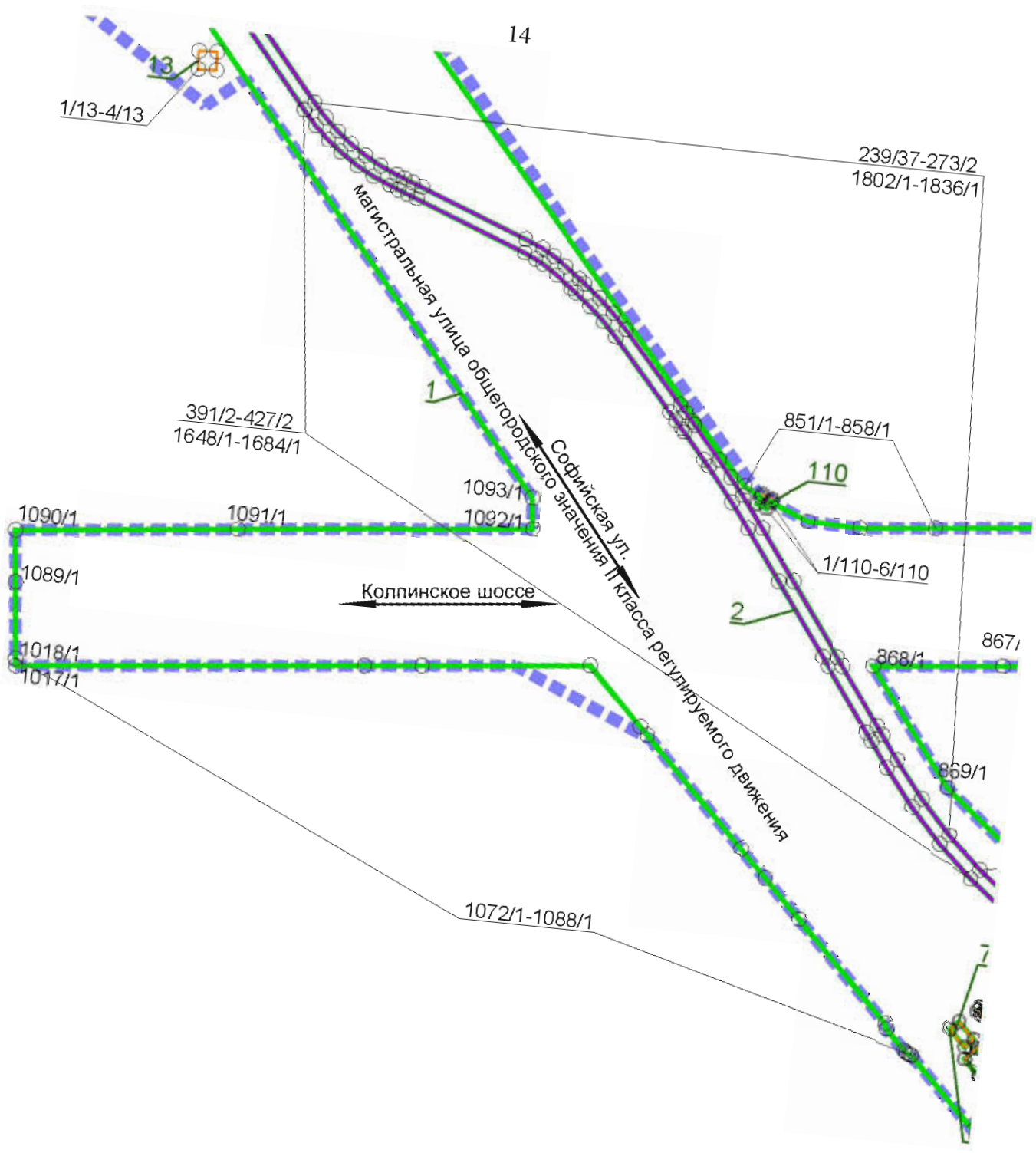
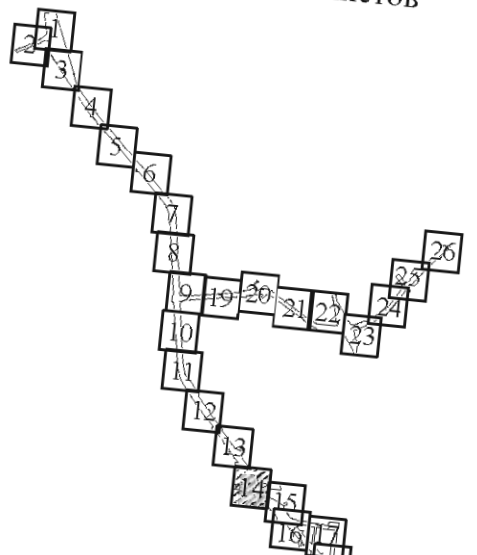


Схема расположения листов



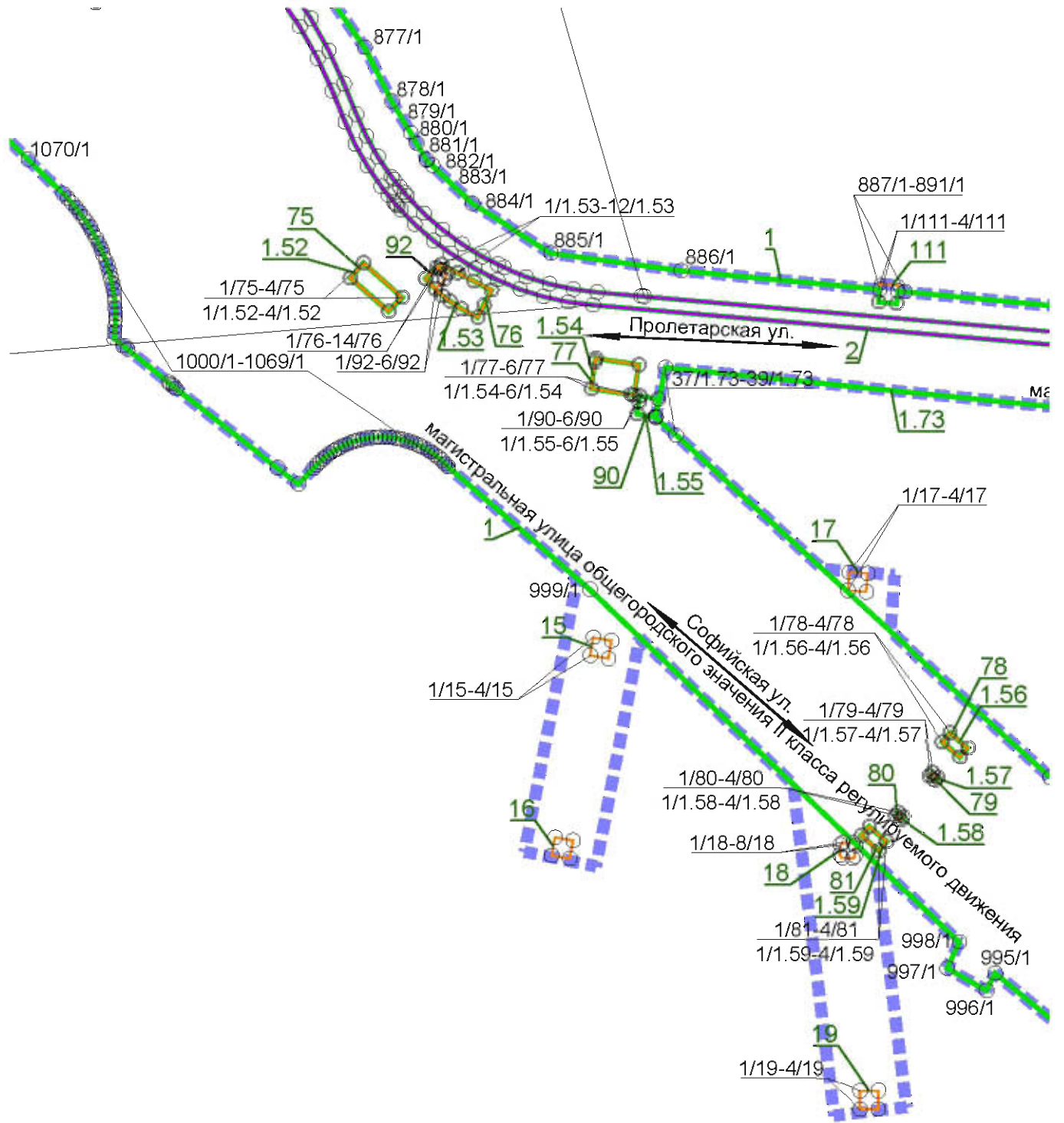
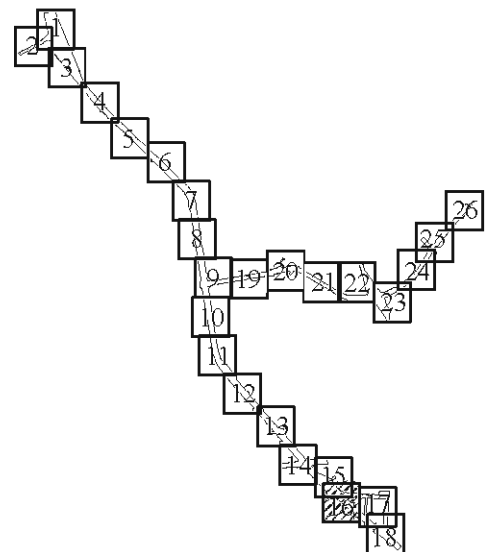


Схема расположения листов



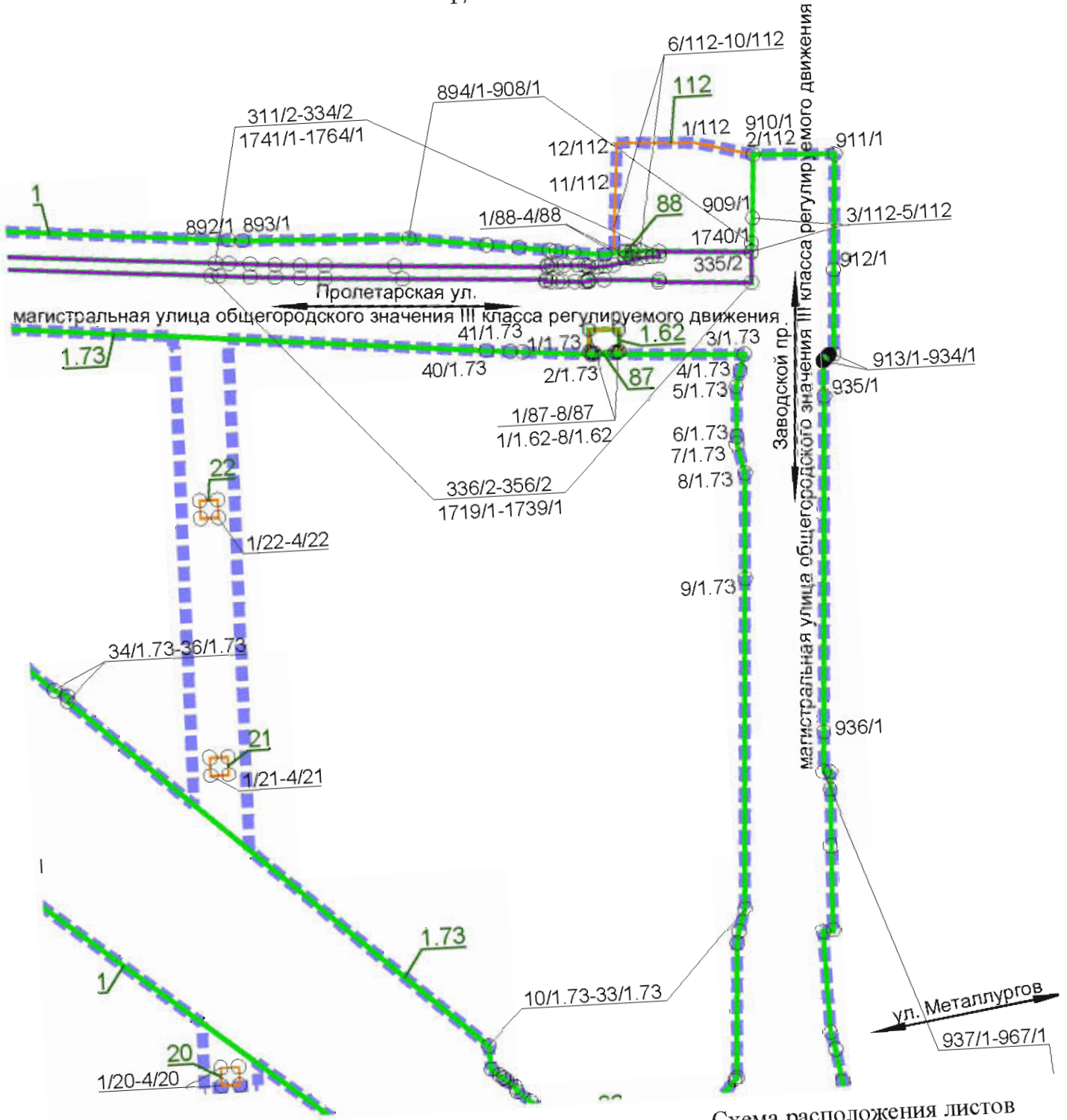
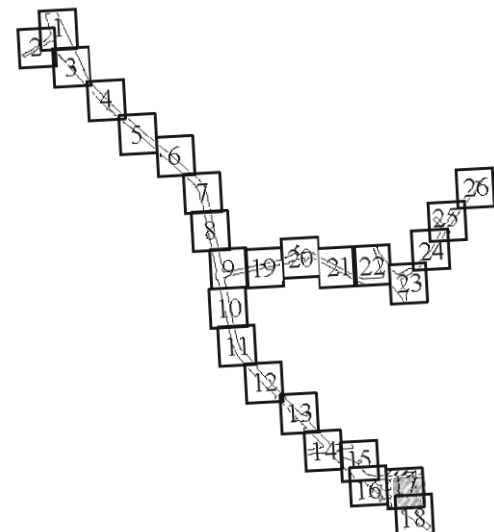


Схема расположения листов



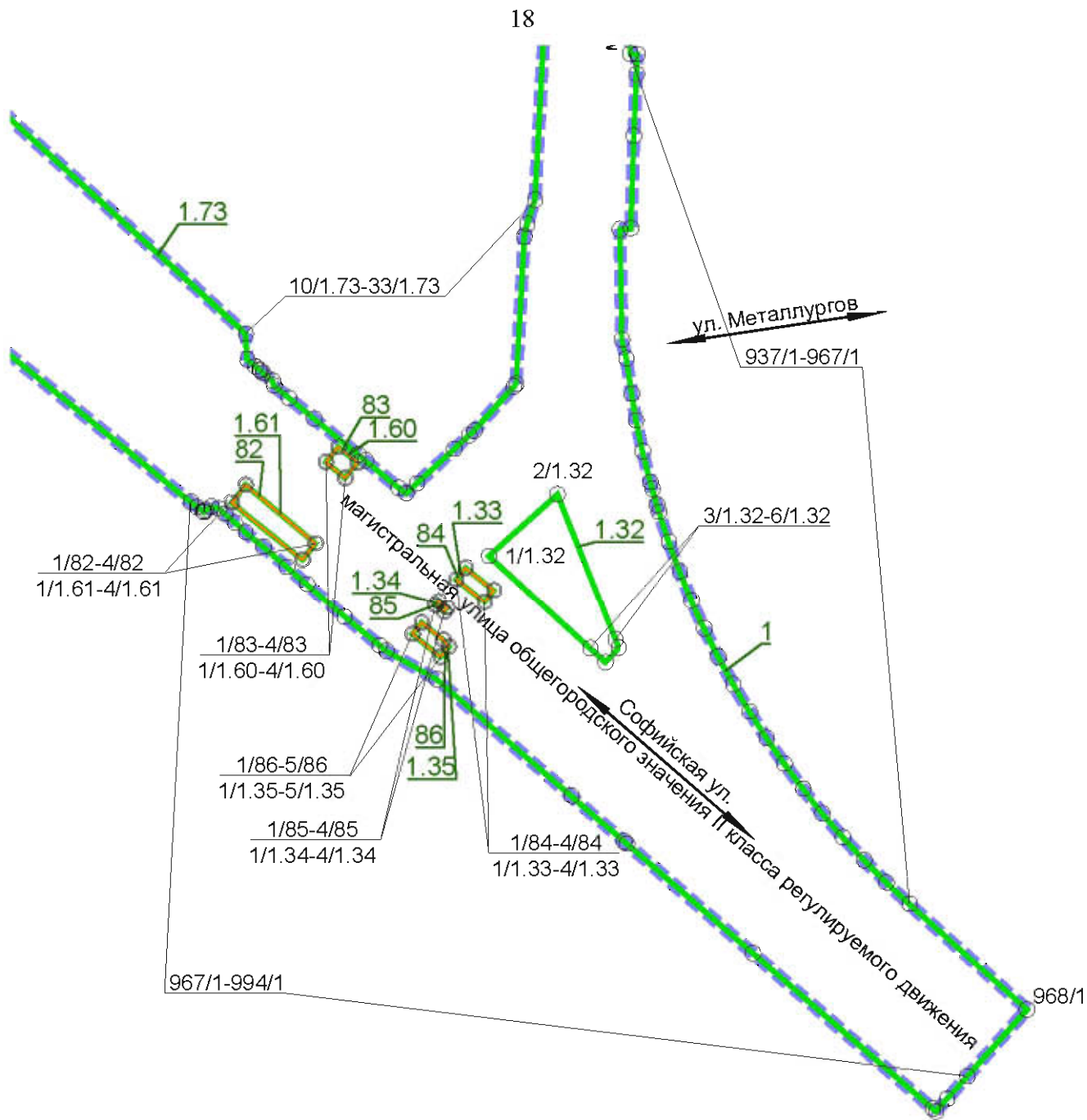
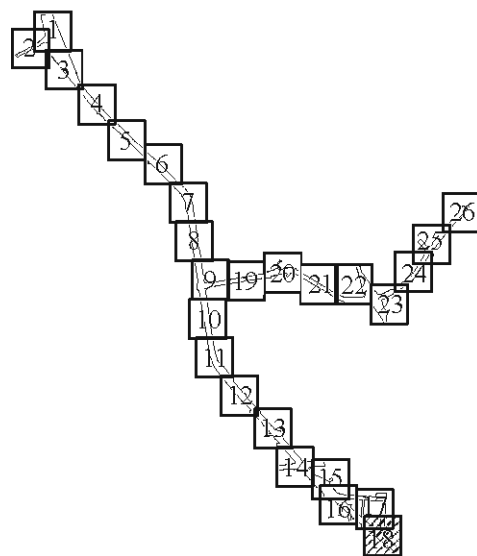


Схема расположения листов



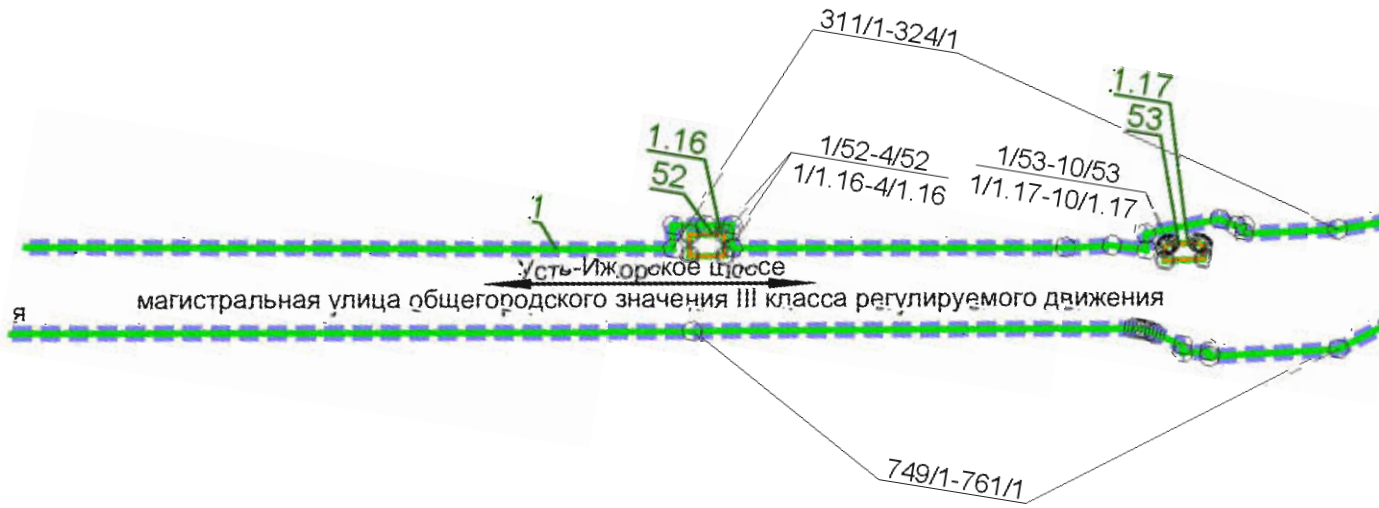
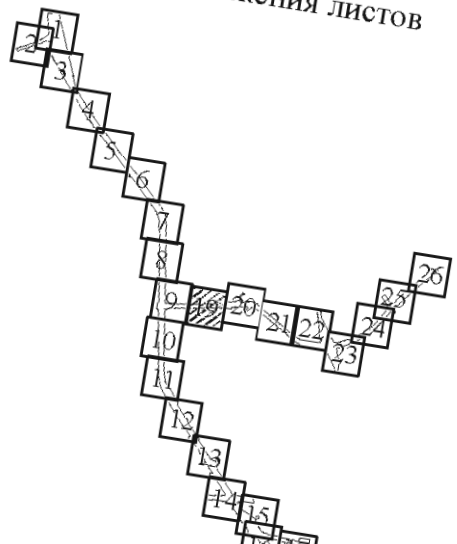


Схема расположения листов



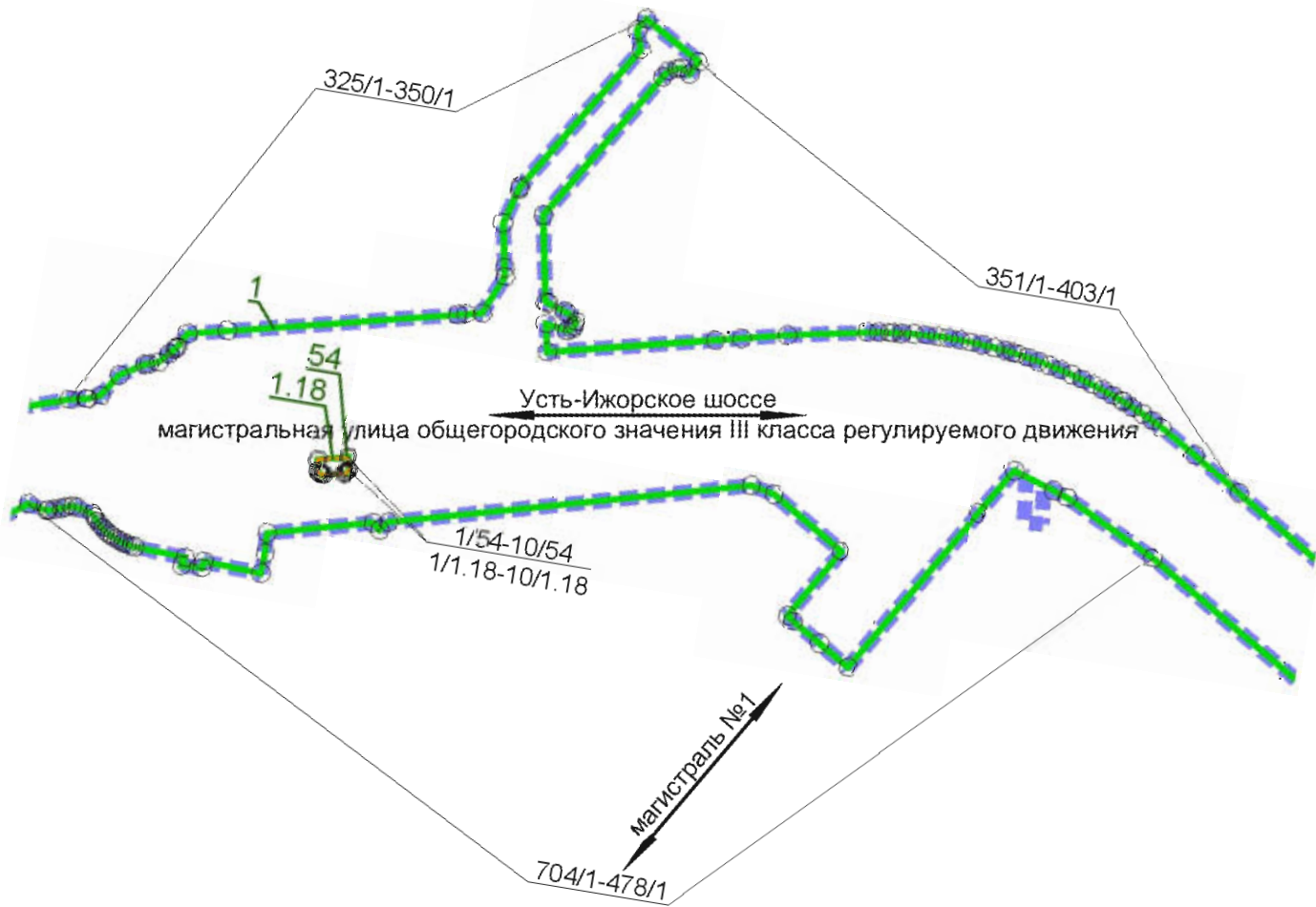
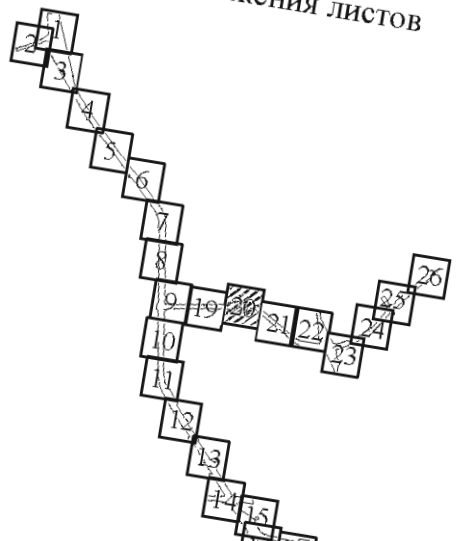


Схема расположения листов



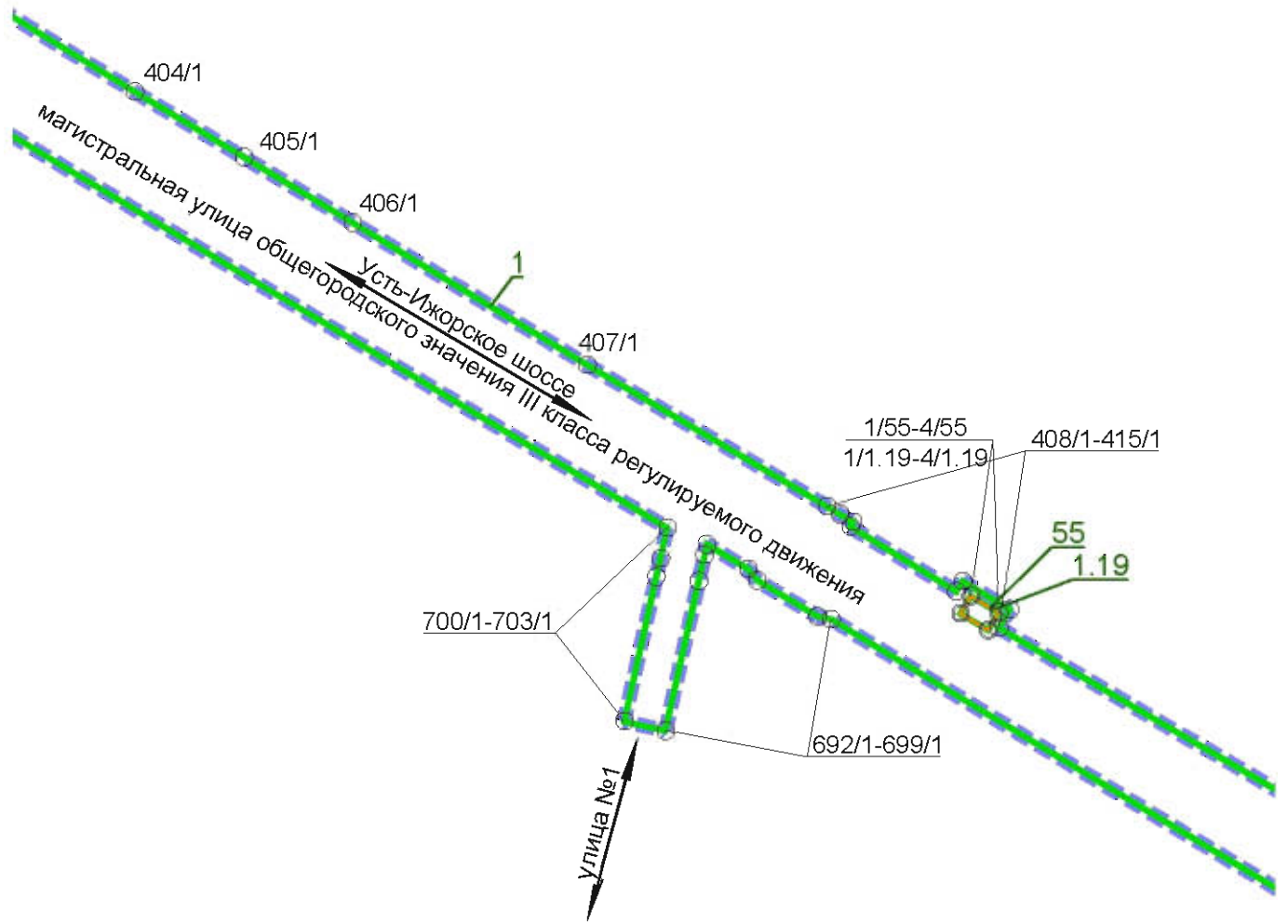
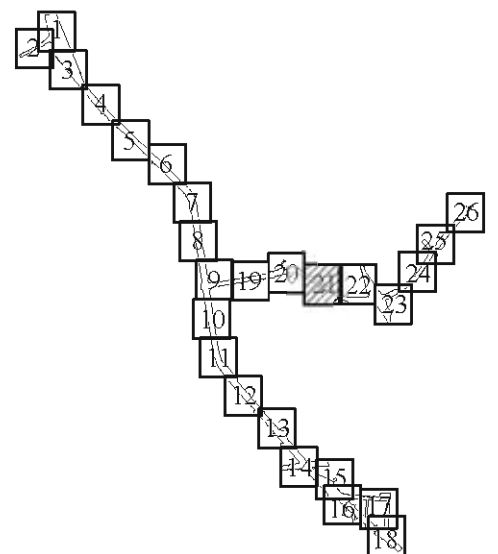


Схема расположения листов



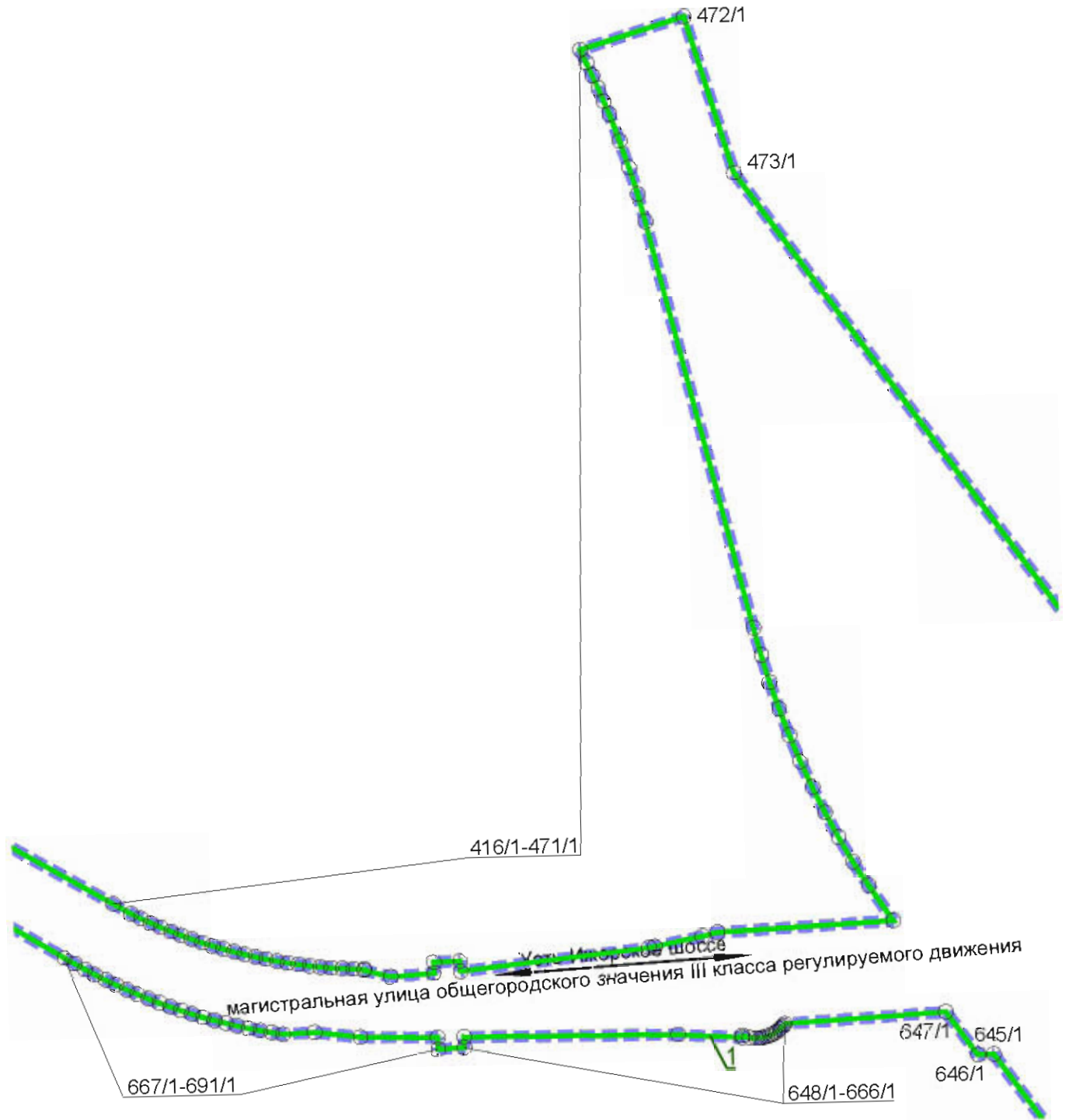
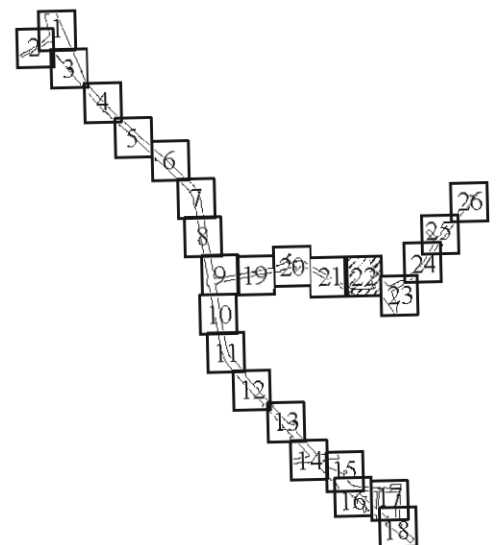


Схема расположения листов



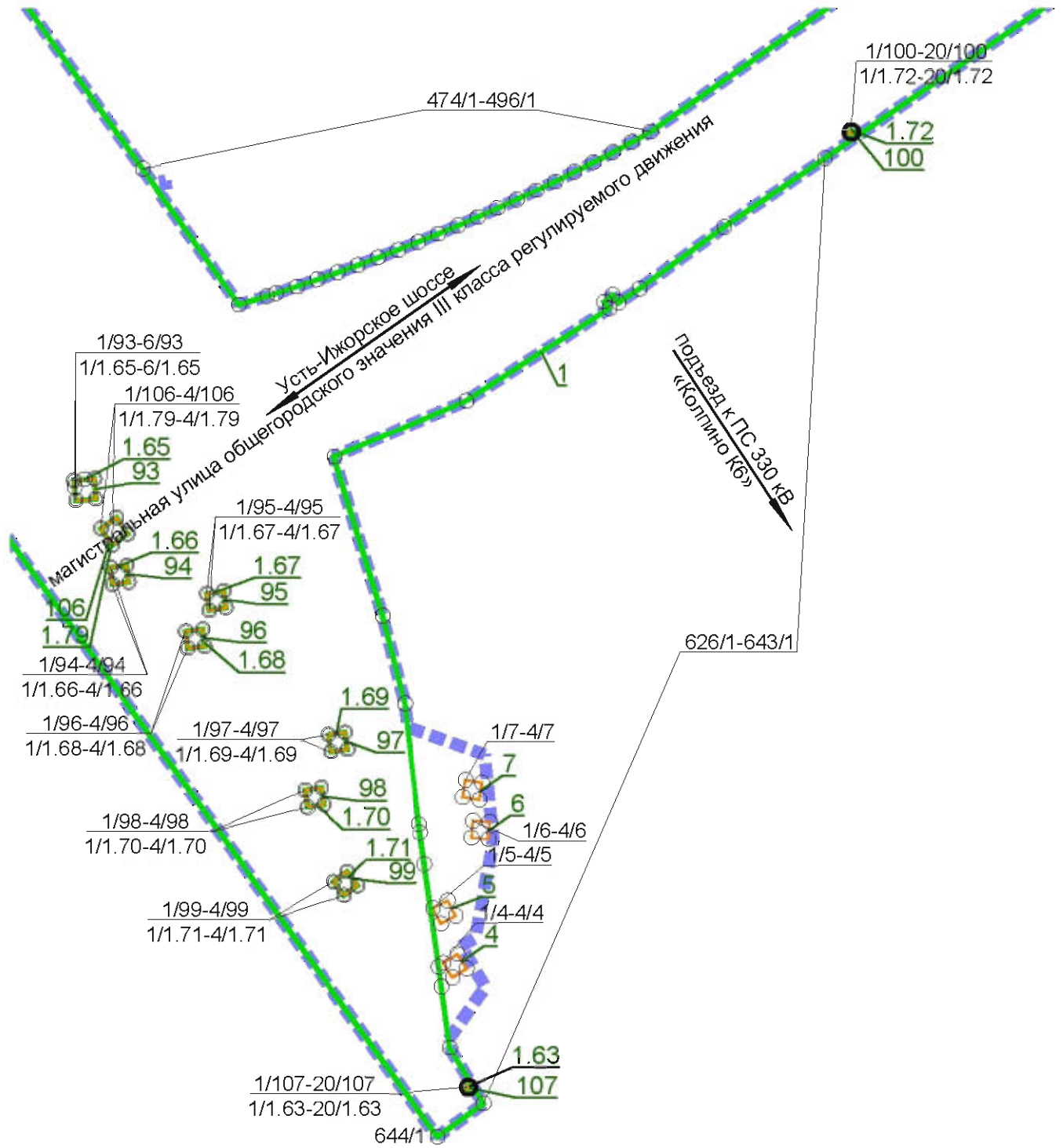
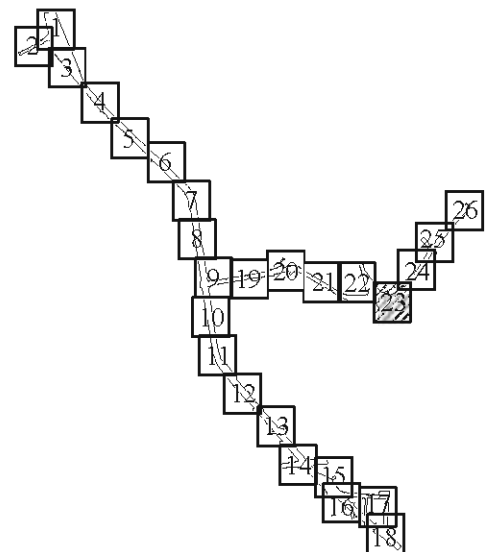


Схема расположения листов



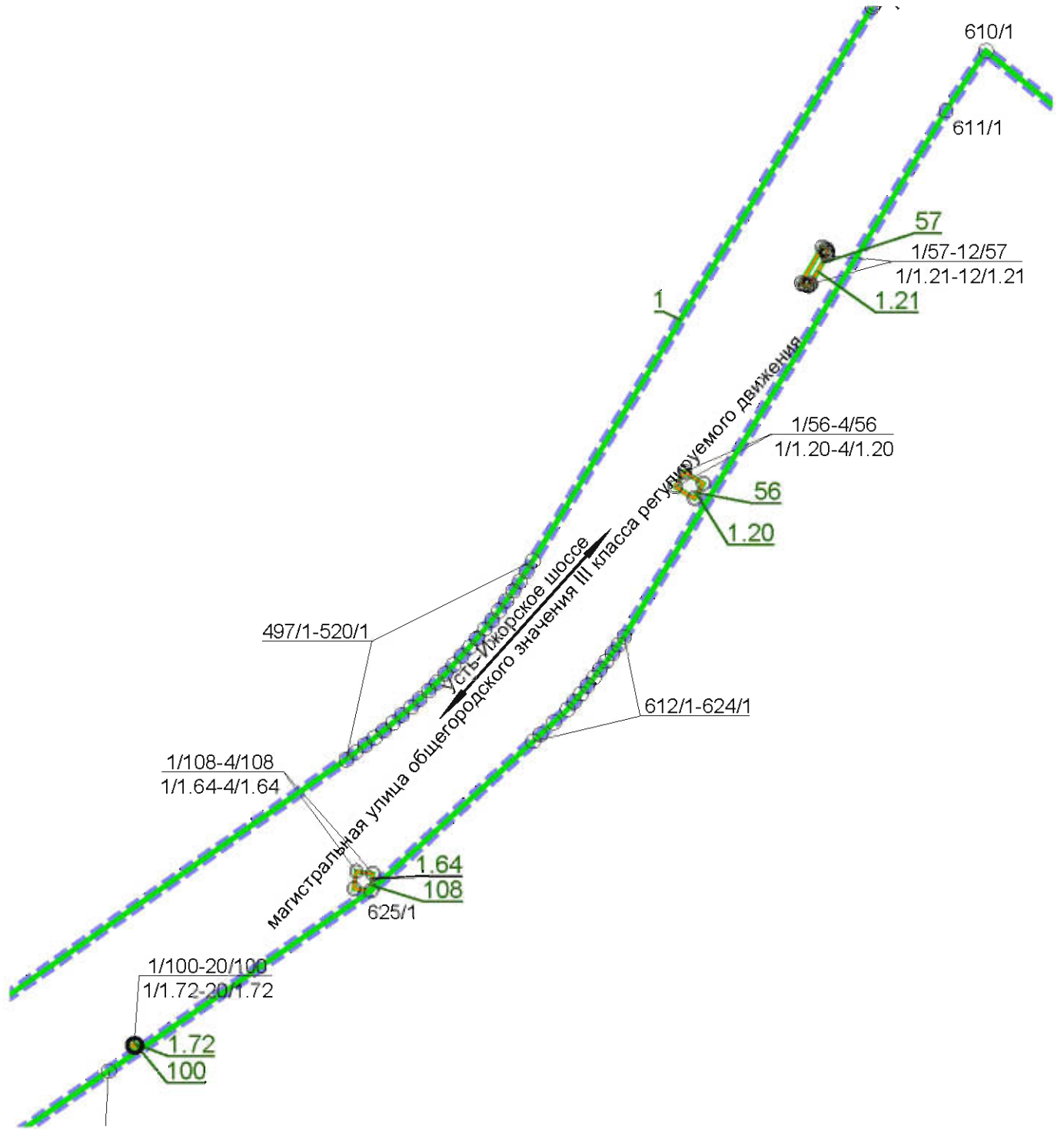
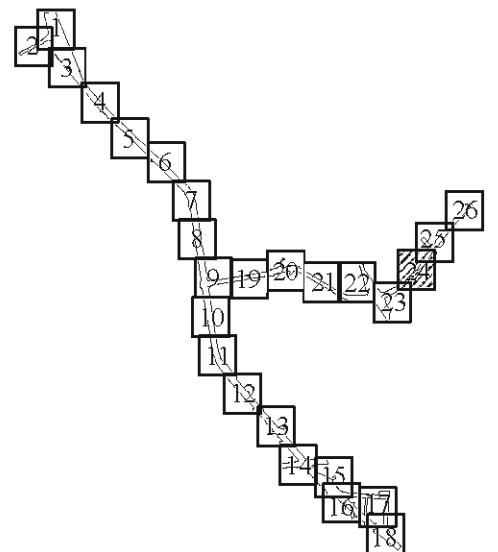


Схема расположения листов



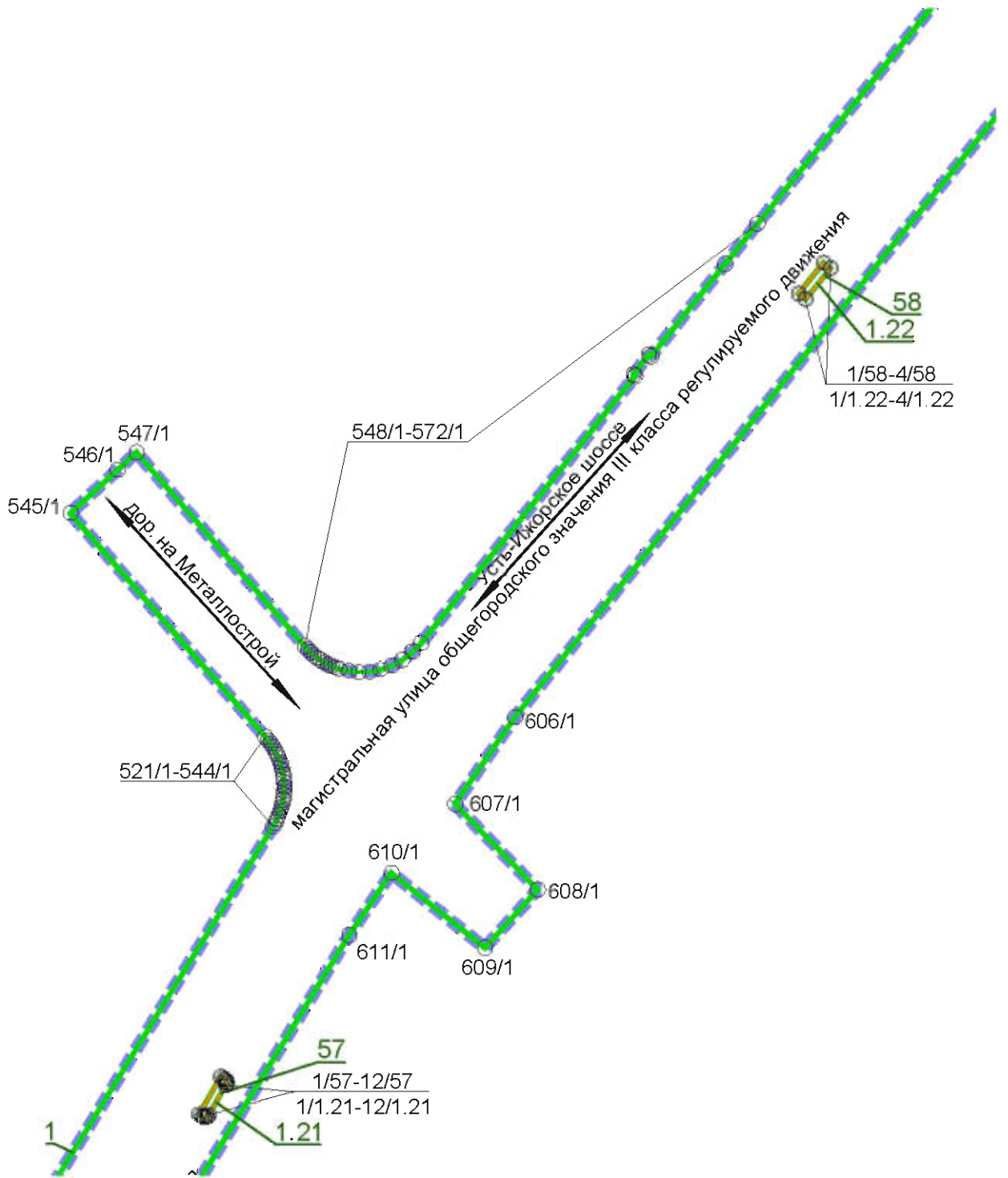
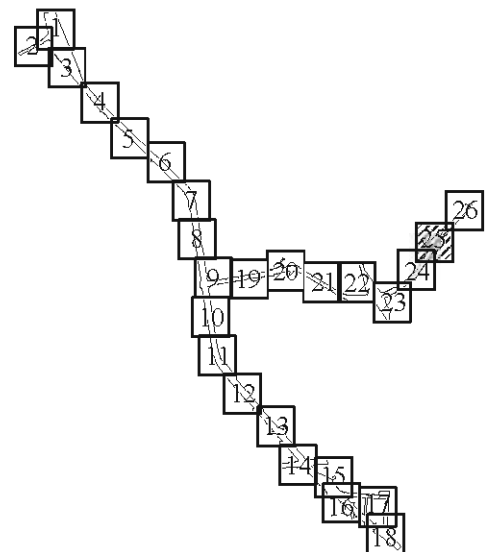
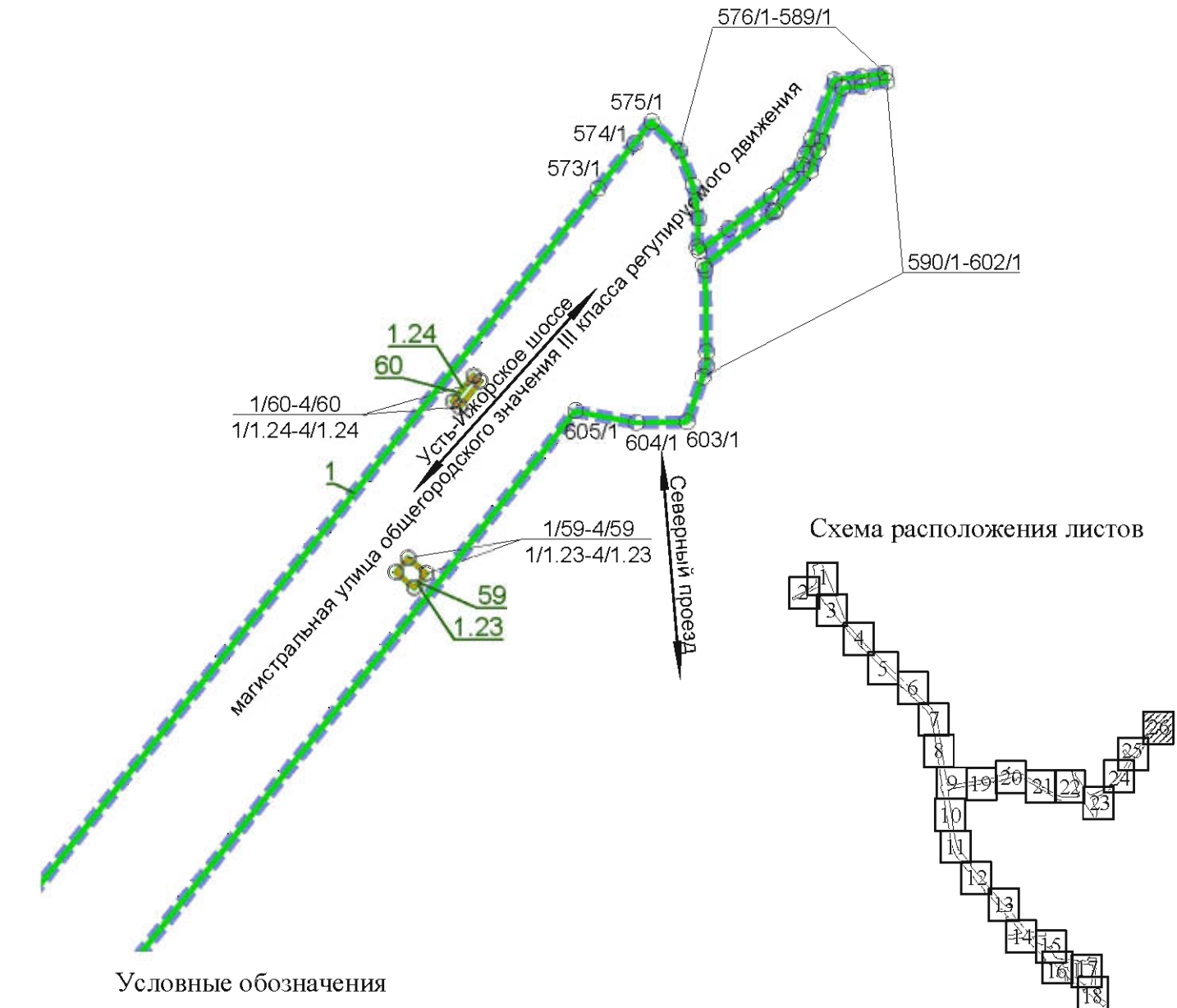


Схема расположения листов





Условные обозначения

- ■ ■ ■ - границы территории, в отношении которой осуществляется подготовка проекта планировки
- (thick green) - границы зон планируемого размещения линейных объектов регионального значения («Софийская ул.», «Проезд № 1 от Софийской ул. до проезда № 2», «Усть-Ижорское шоссе от Софийской ул. до Северного проезда», «Заводской пр. от Софийской ул. до Пролетарской ул.», «Продолжение Пролетарской ул. от Софийской ул. до Заводского пр.»)
- (purple) - границы зон планируемого размещения линейного объекта регионального значения («Трамвайная линия от станции метро «Южная» до г. Колпино»)
- (thin orange) - границы зон планируемого размещения объектов капитального строительства, проектируемых в составе линейных объектов регионального значения
- 1 - номера зон планируемого размещения
- 1/1 - номера характерных точек границ зон планируемого размещения линейных объектов регионального значения, в том числе точек начала и окончания, точек изменения описания границ таких зон