






### ЧЕРТЕЖ

**границ зон планируемого размещения линейного объекта регионального значения  
«Продолжение Славянской ул., в параметрах магистральной улицы районного значения,  
от Гудилловской ул. до Рыбацкого моста»  
(границы территории, в отношении которой осуществляется подготовка проекта  
планировки; границы зоны планируемого размещения линейного объекта  
регионального значения; номера характерных точек границы зоны планируемого  
размещения линейного объекта регионального значения, в том числе точек начала  
и окончания, точек изменения описания границ такой зоны)**



#### Условные обозначения

-  — границы территории, в отношении которой осуществляется подготовка проекта планировки территории
-  — границы зоны планируемого размещения линейного объекта регионального значения
-  — номер зоны планируемого размещения линейного объекта регионального значения
-  — номера характерных точек границы зоны планируемого размещения линейного объекта регионального значения, в том числе точек начала и окончания, точек изменения описания границ такой зоны