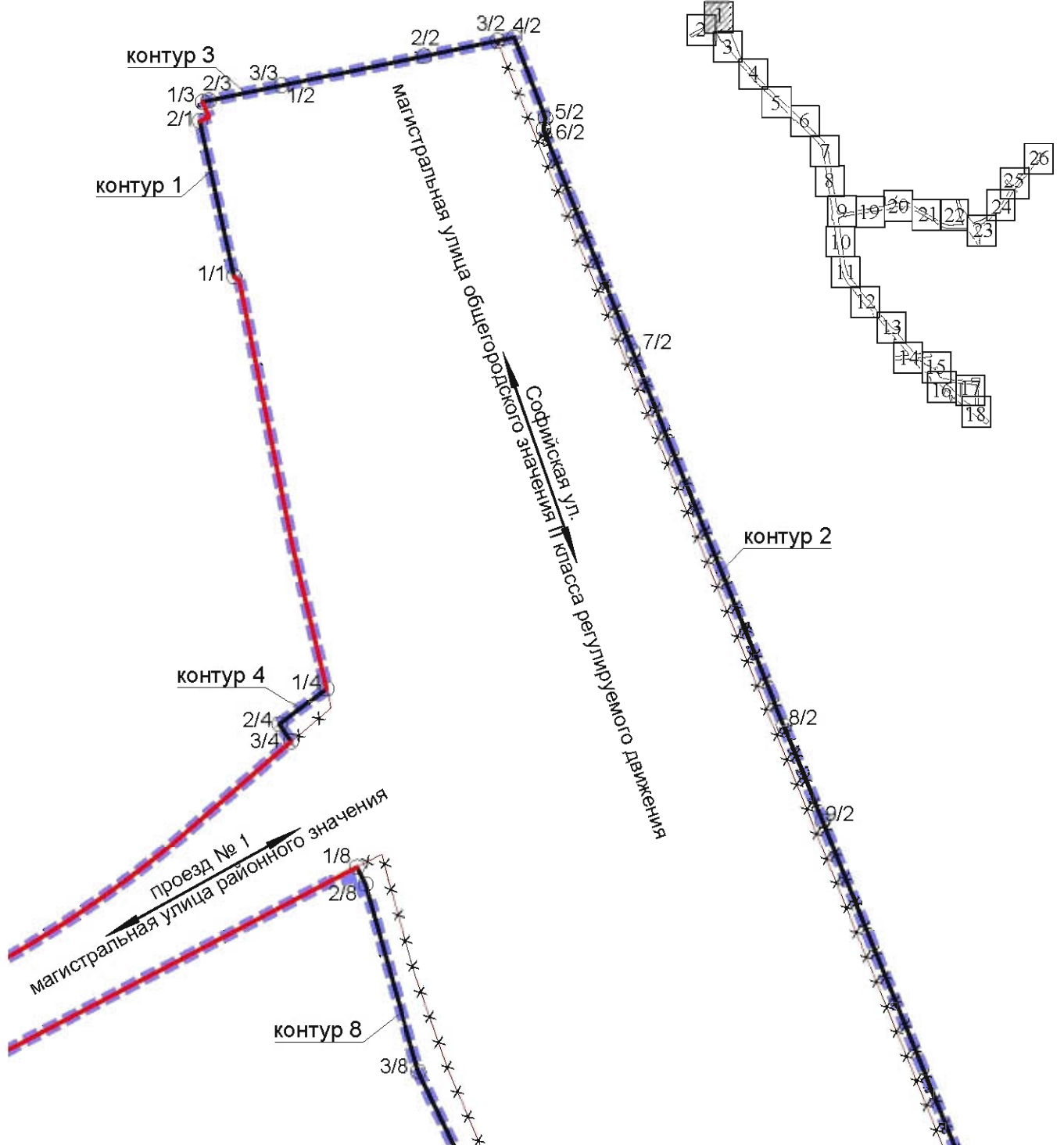


ЧЕРТЕЖ

красных линий территории для размещения линейных объектов регионального значения
«Софийская ул.», «Трамвайная линия от станции метро «Южная» до г. Колпино»,
«Проезд № 1 от Софийской ул. до проезда № 2», «Усть-Ижорское шоссе от Софийской ул.
до Северного проезда», «Заводской пр. от Софийской ул. до Пролетарской ул.»,
«Продолжение Пролетарской ул. от Софийской ул. до Заводского пр.»

(границы территории, в отношении которой осуществляется подготовка проекта планировки;
существующие красные линии; устанавливаемые красные линии; отменяемые красные линии; номера
характерных точек устанавливаемых красных линий, в том числе точек начала и окончания красных
линий, точек изменения описания красных линий; перечень координат характерных точек
устанавливаемых красных линий)

Схема расположения листов



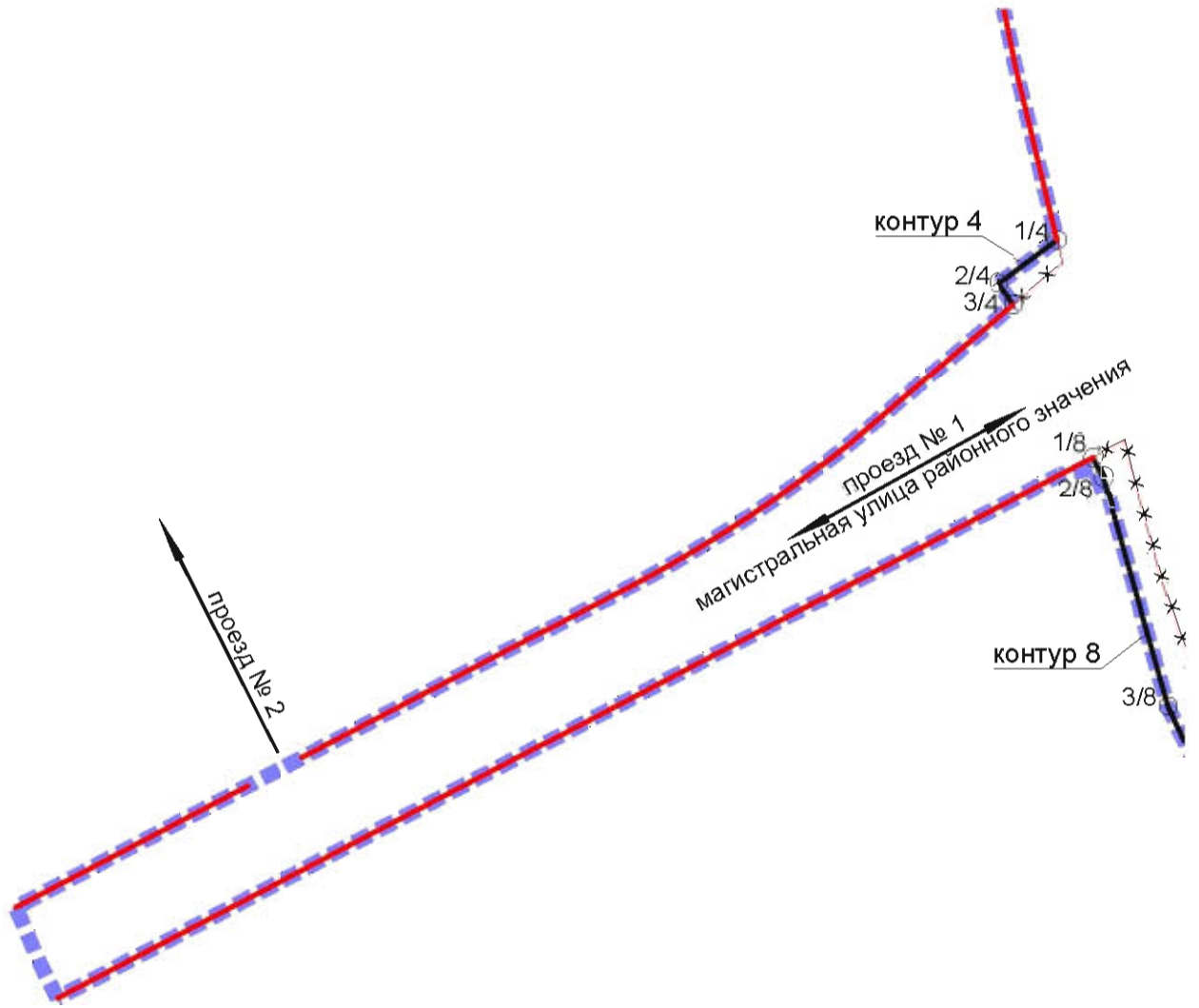
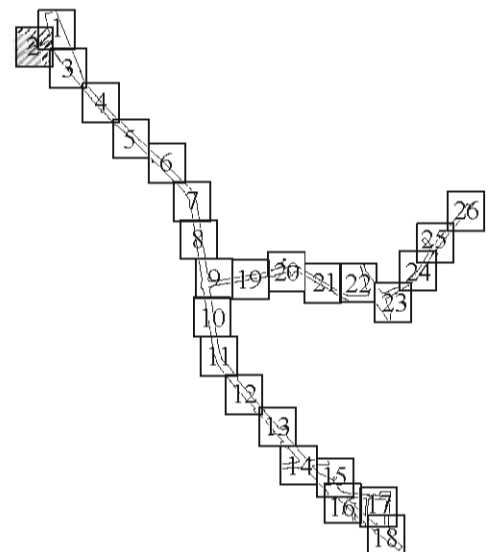


Схема расположения листов



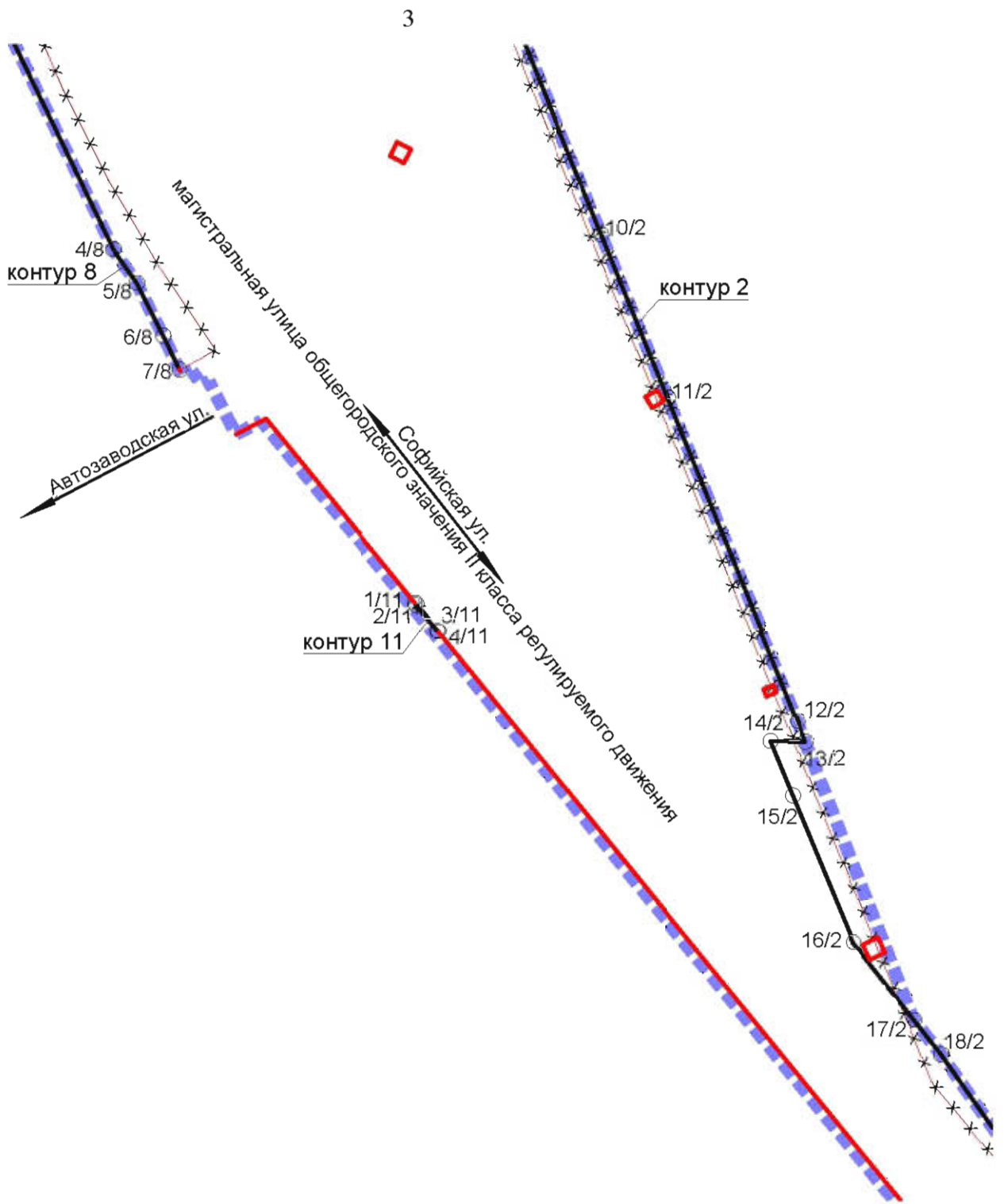
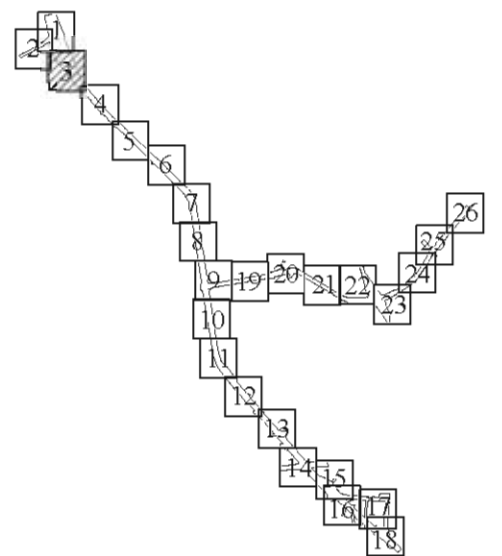


Схема расположения листов



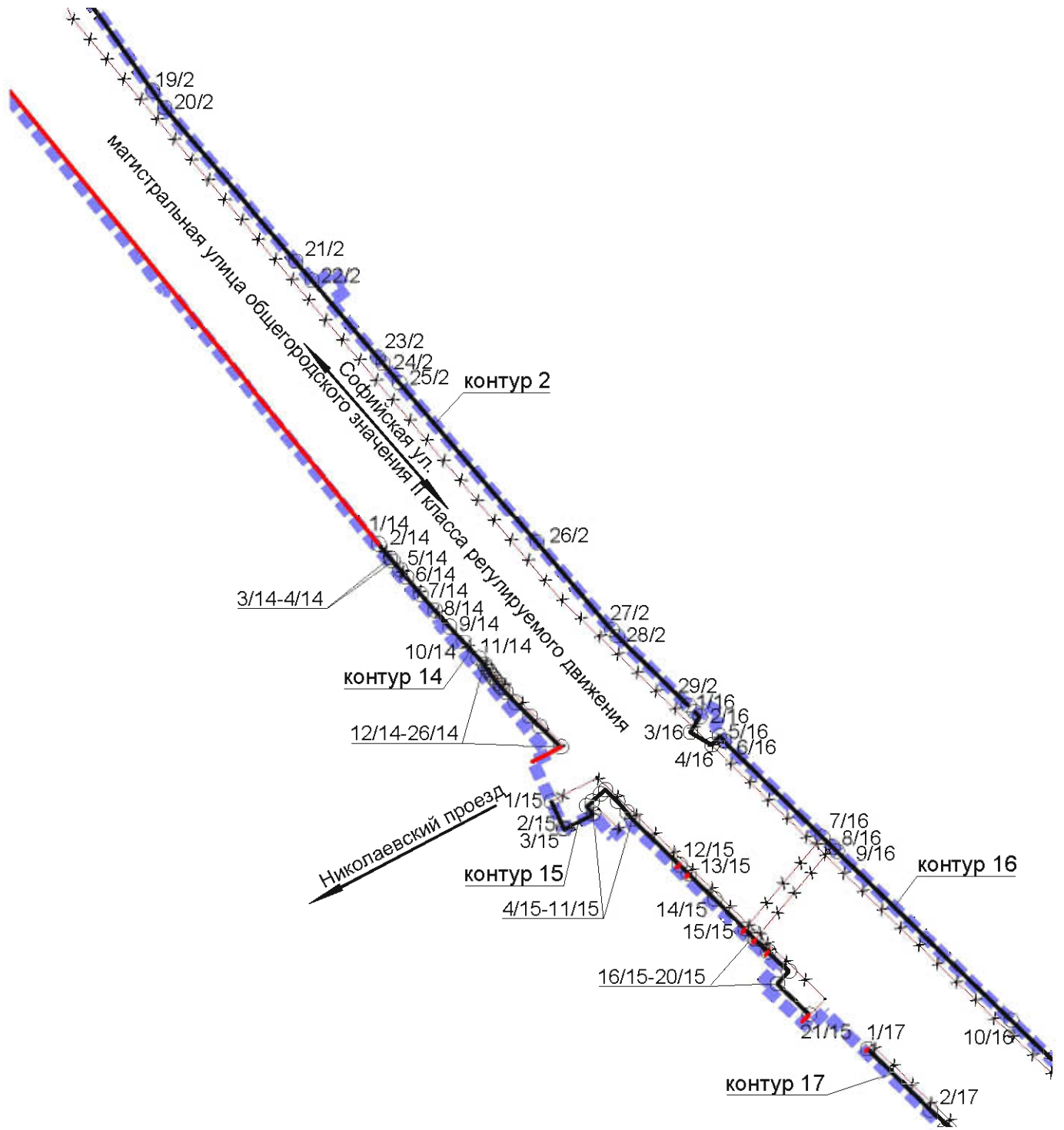
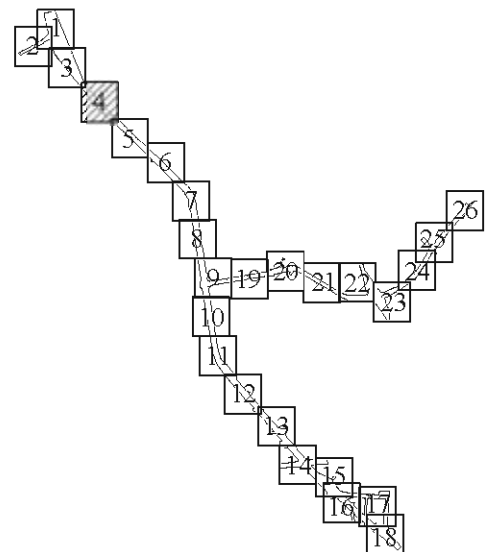


Схема расположения листов



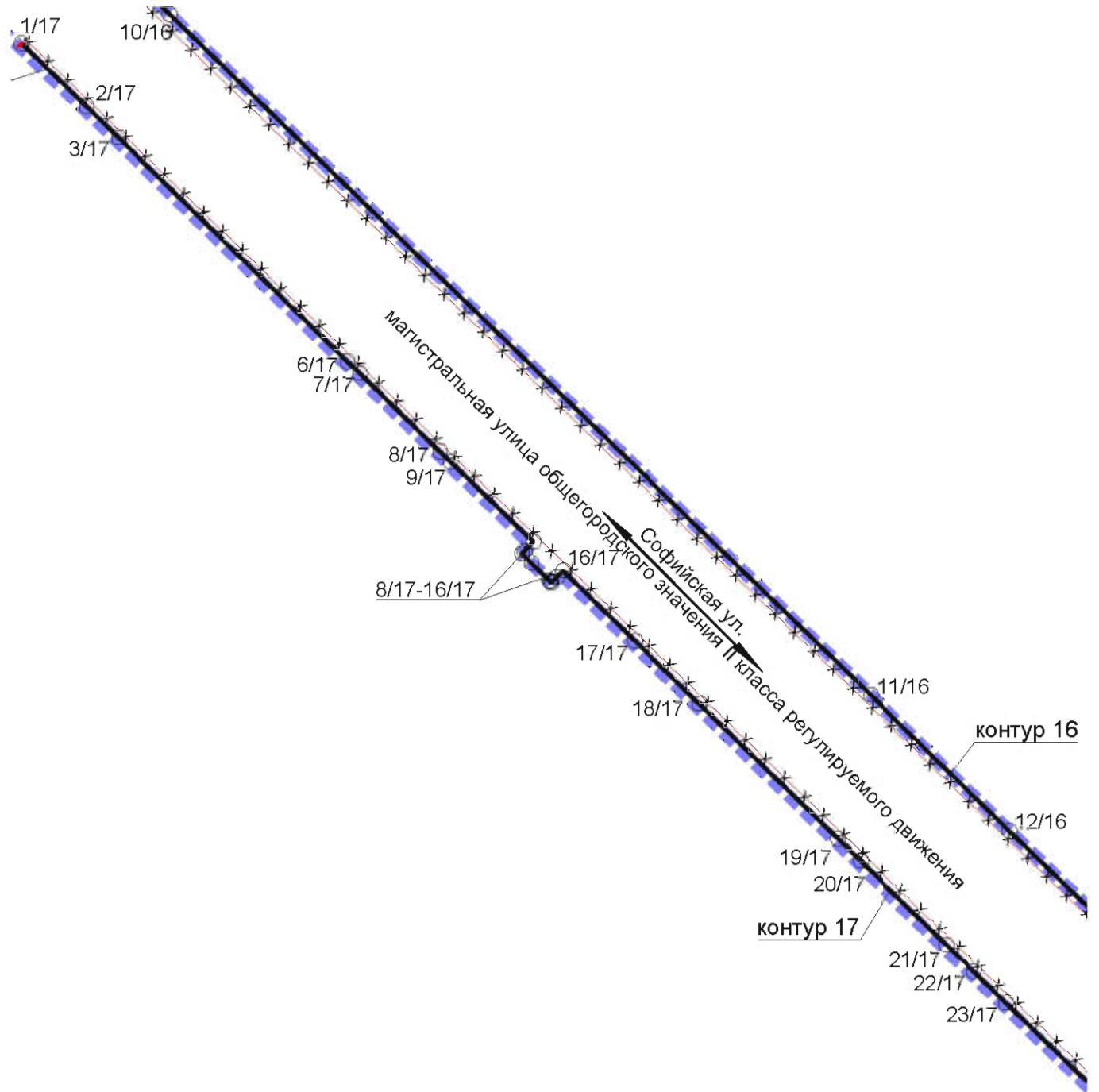
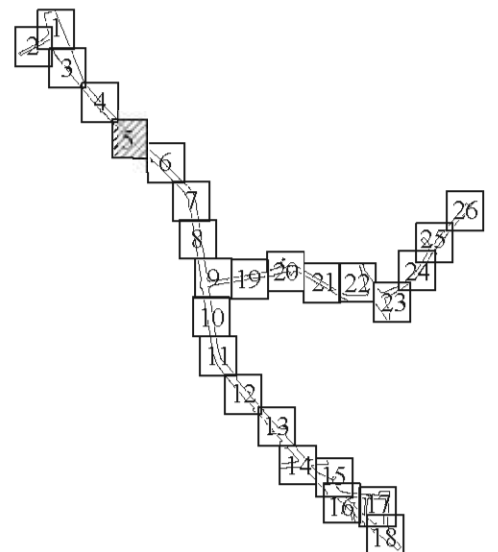


Схема расположения листов



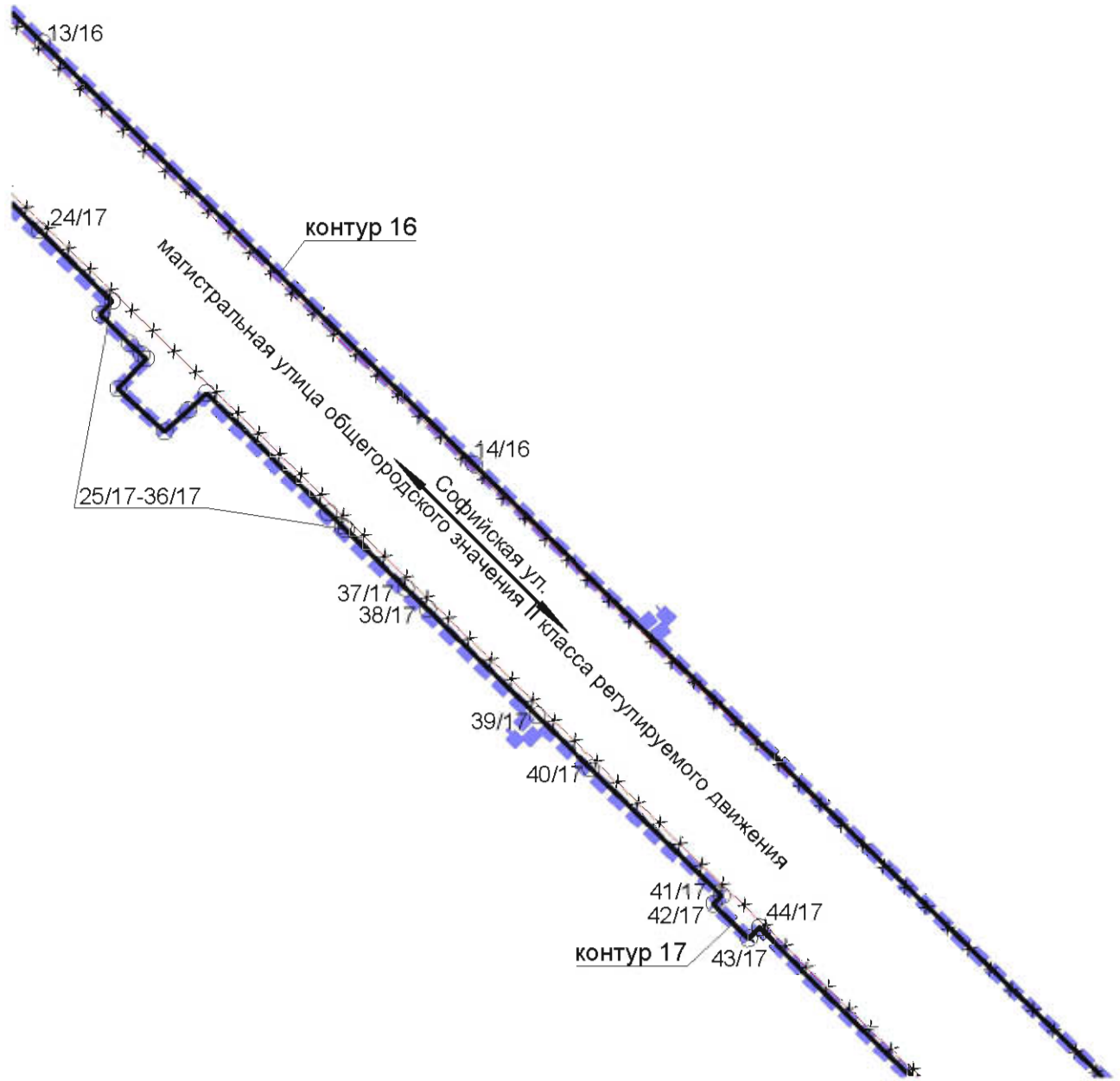
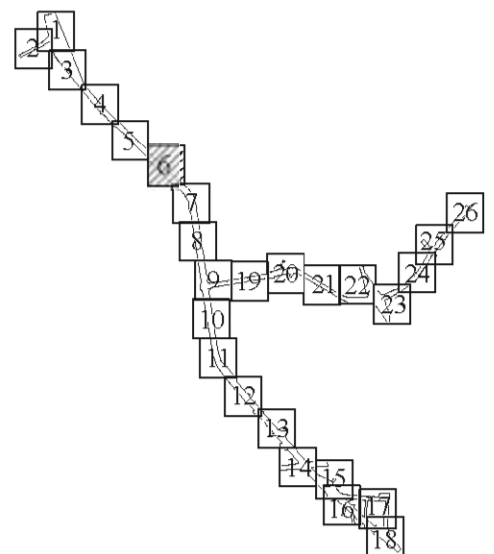


Схема расположения листов



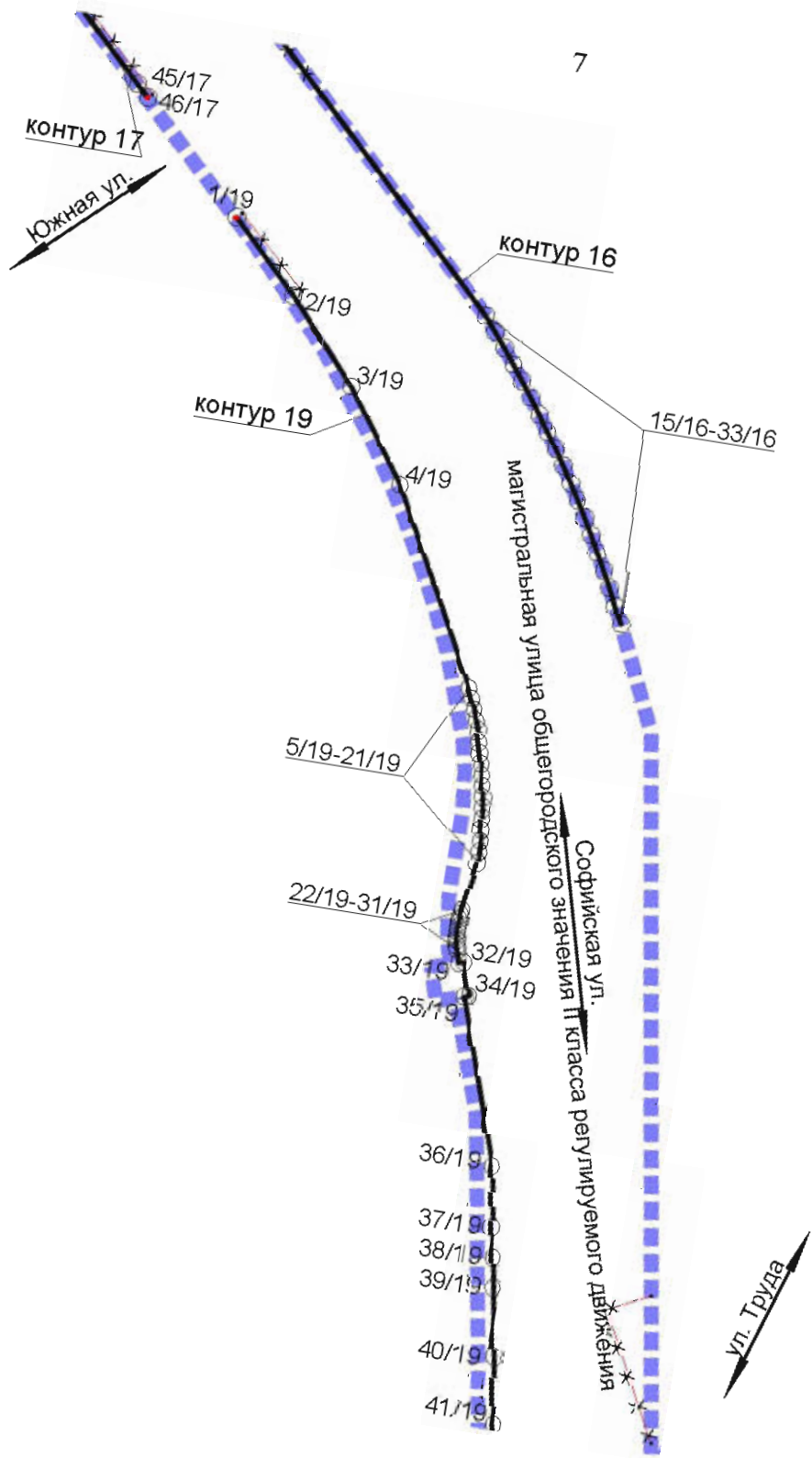
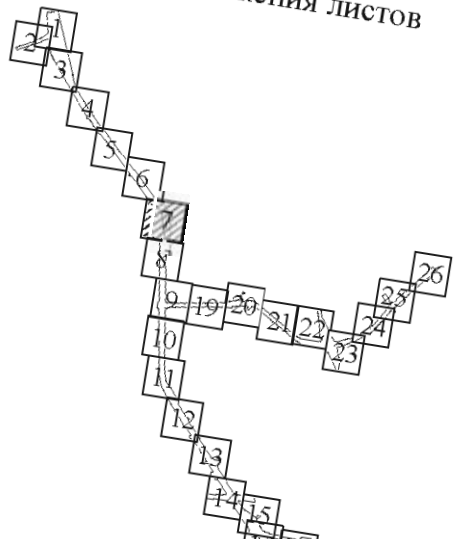


Схема расположения листов



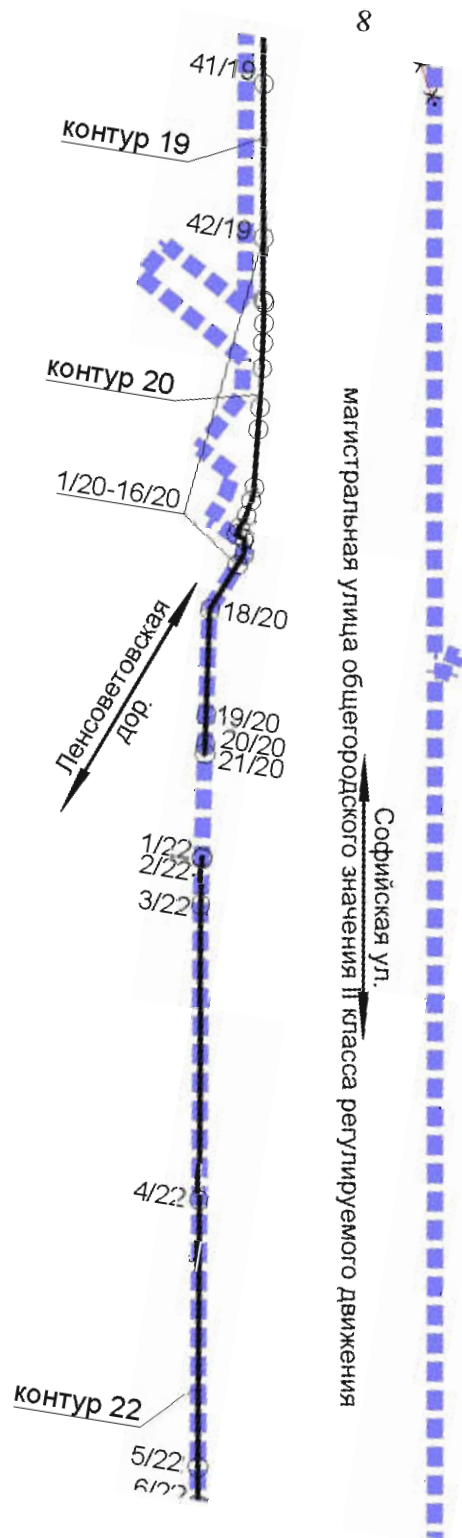
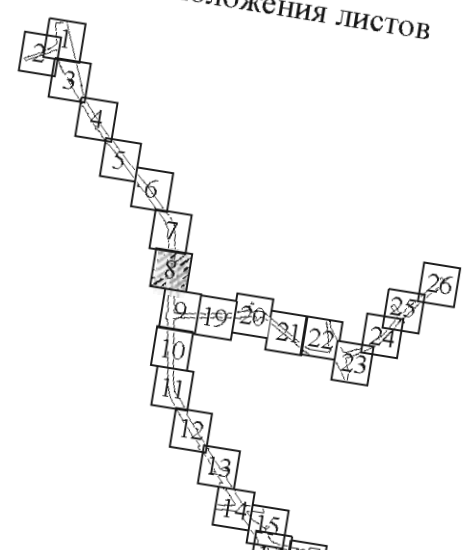


Схема расположения листов



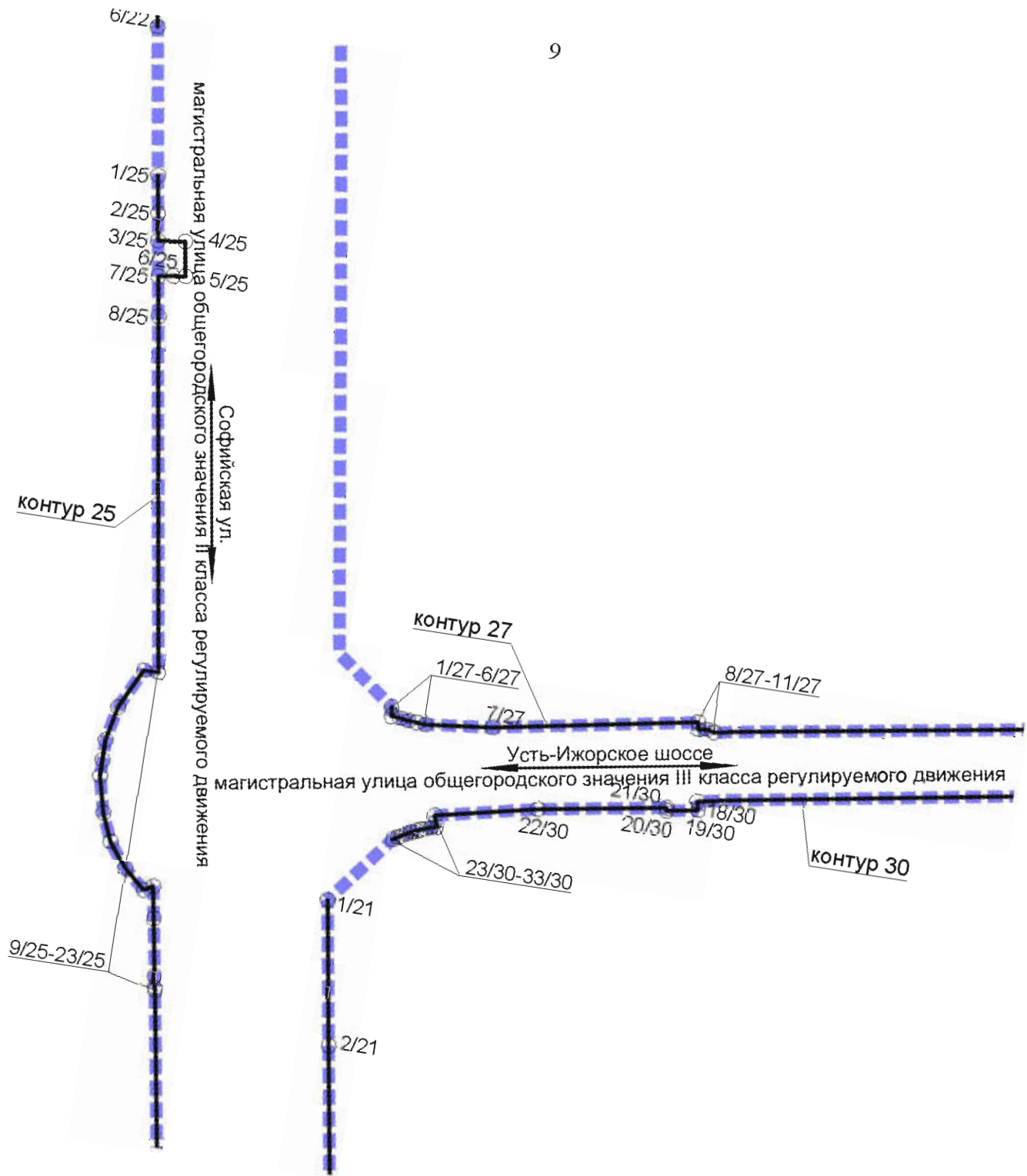
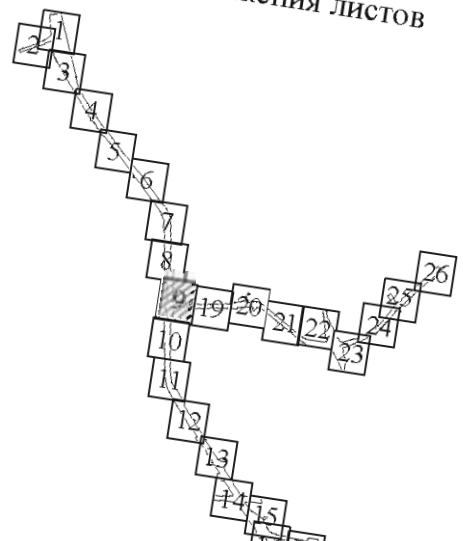


Схема расположения листов



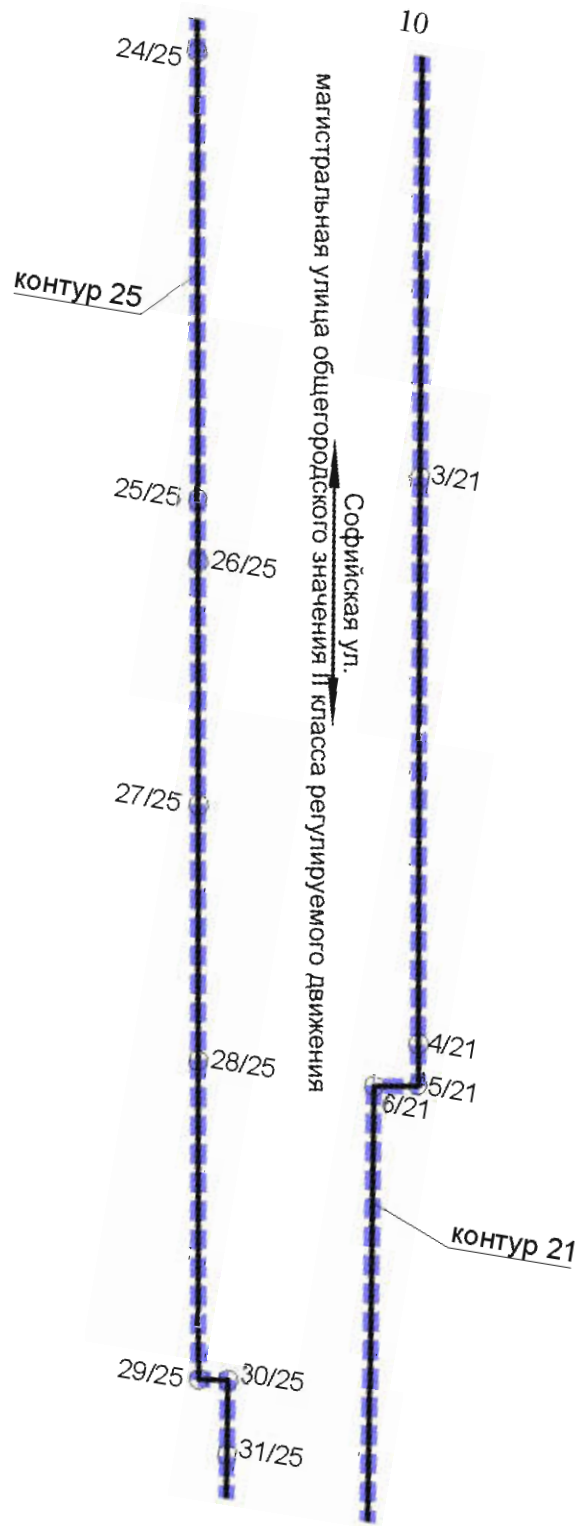
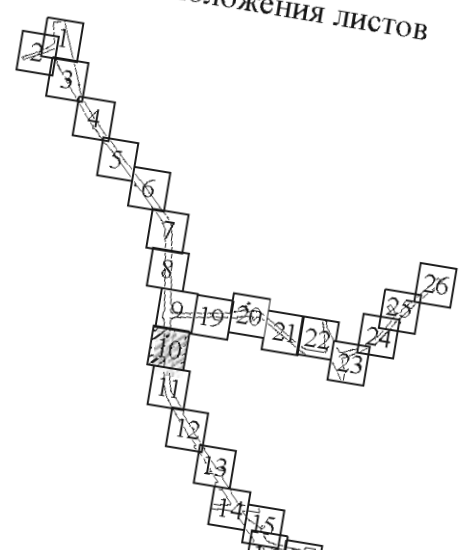


Схема расположения листов



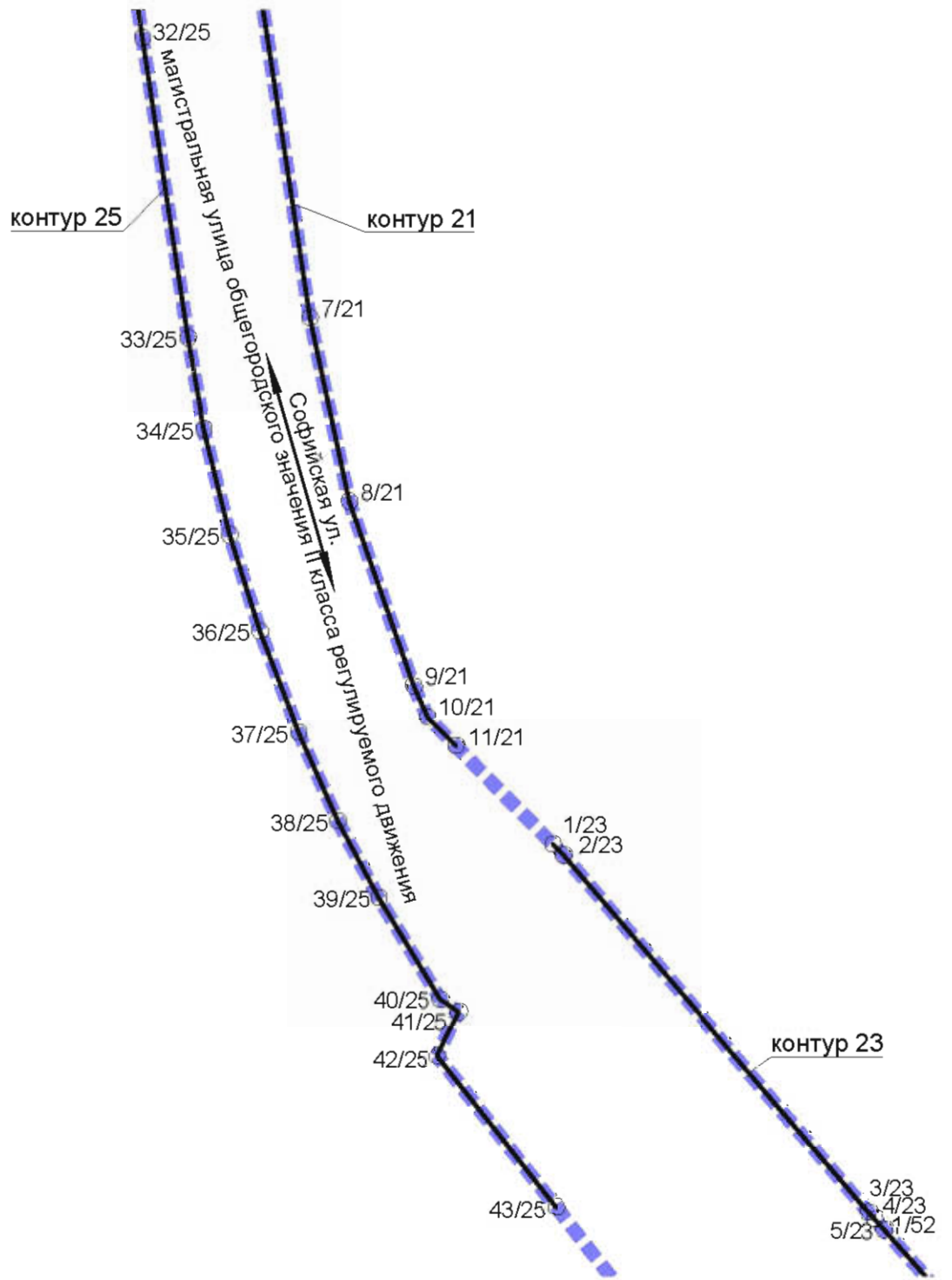
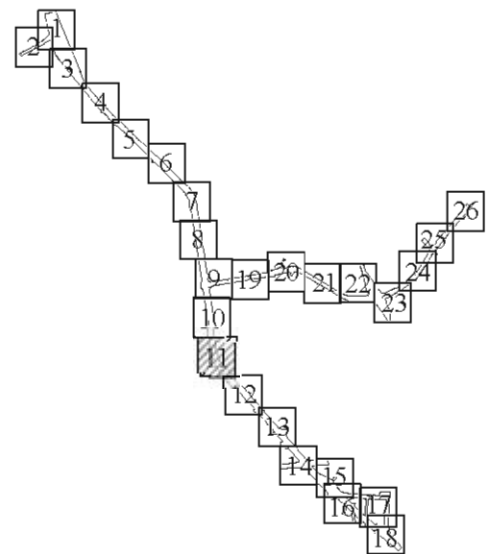


Схема расположения листов



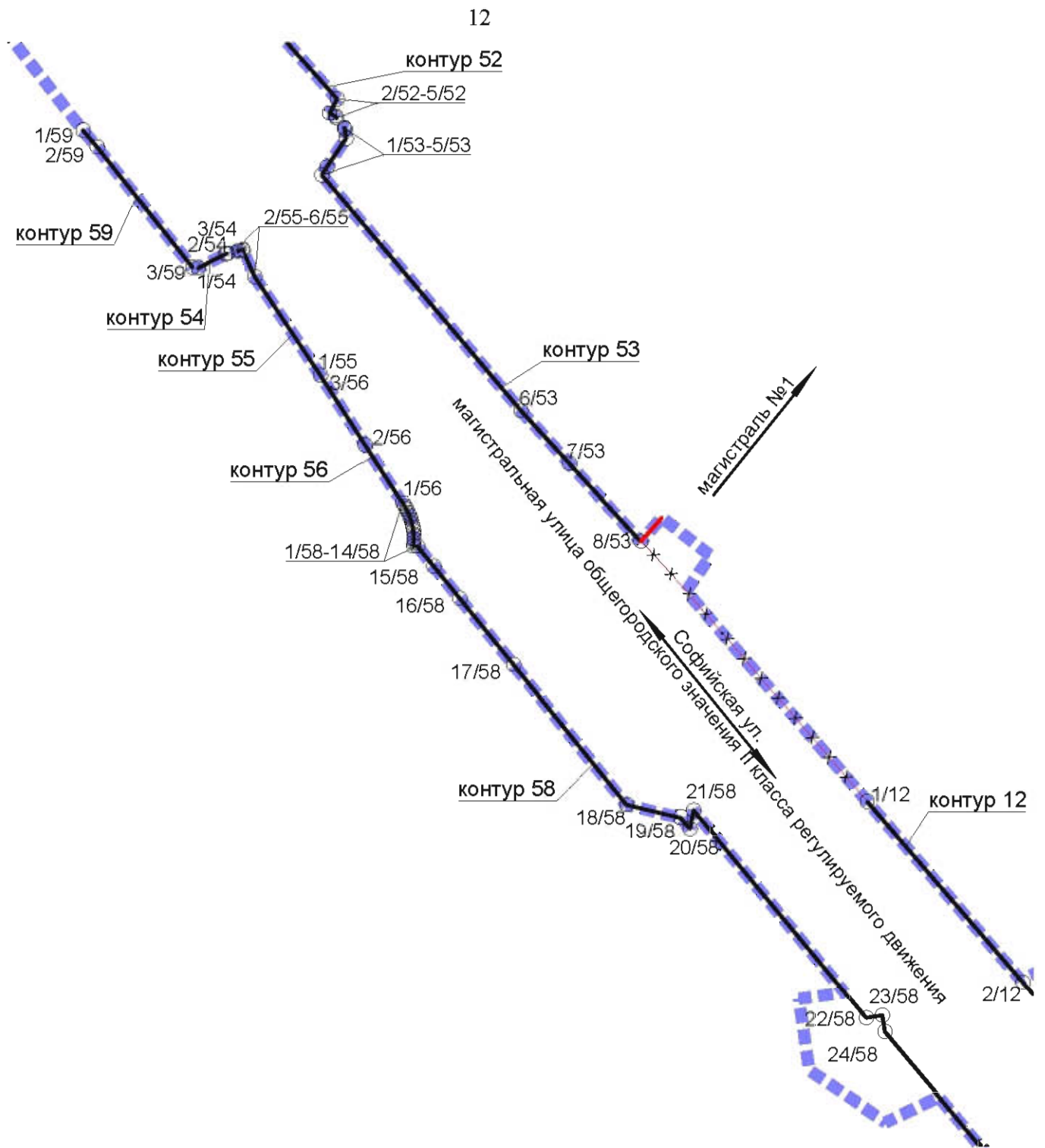
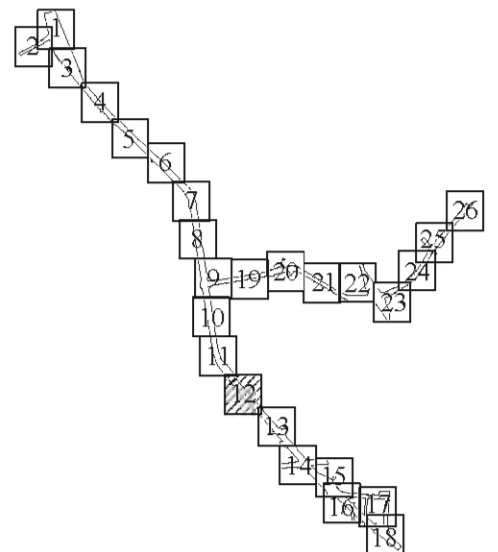


Схема расположения листов



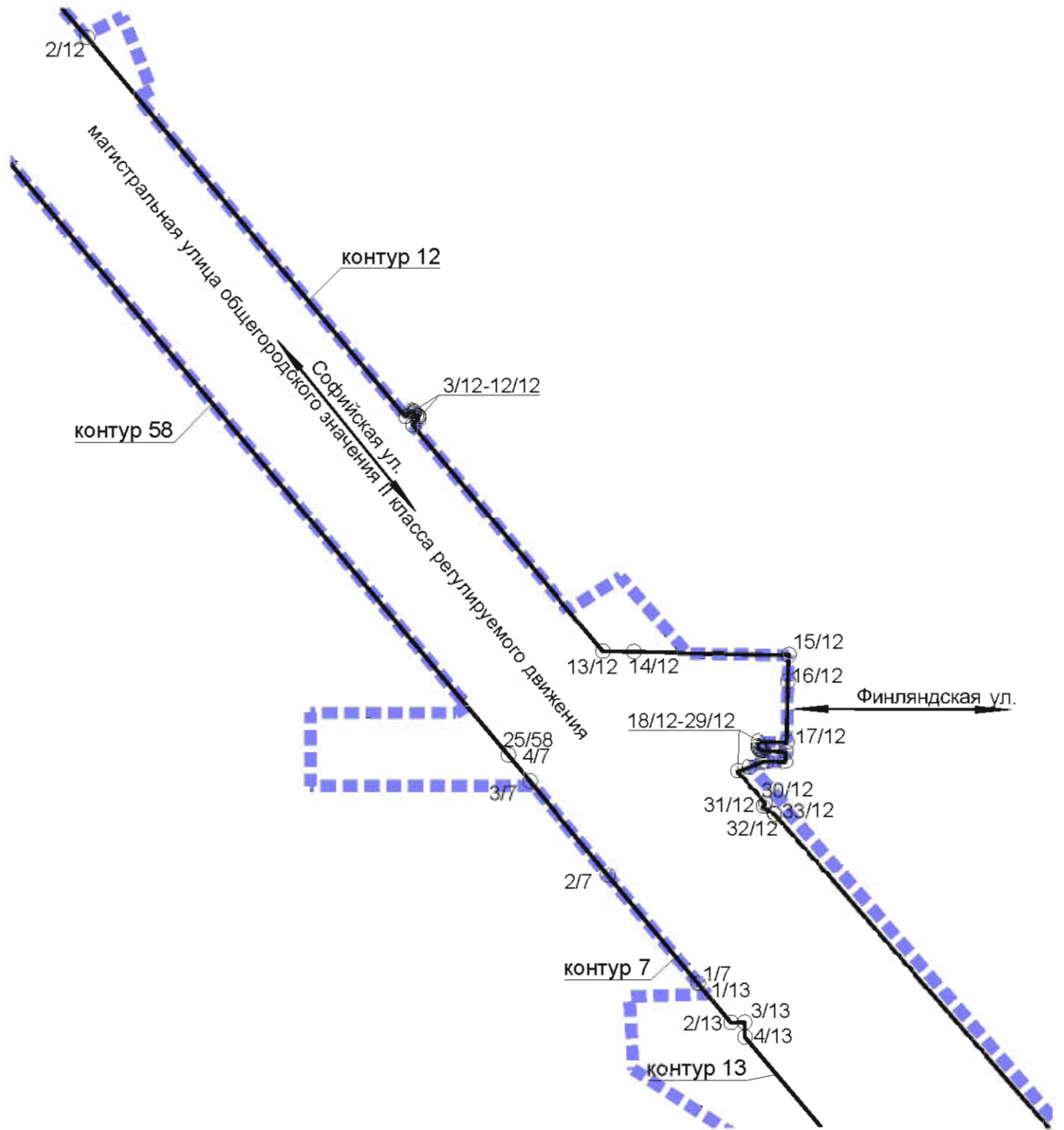
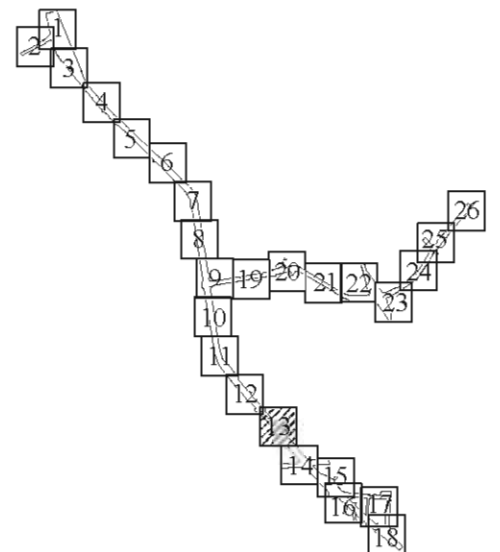


Схема расположения листов



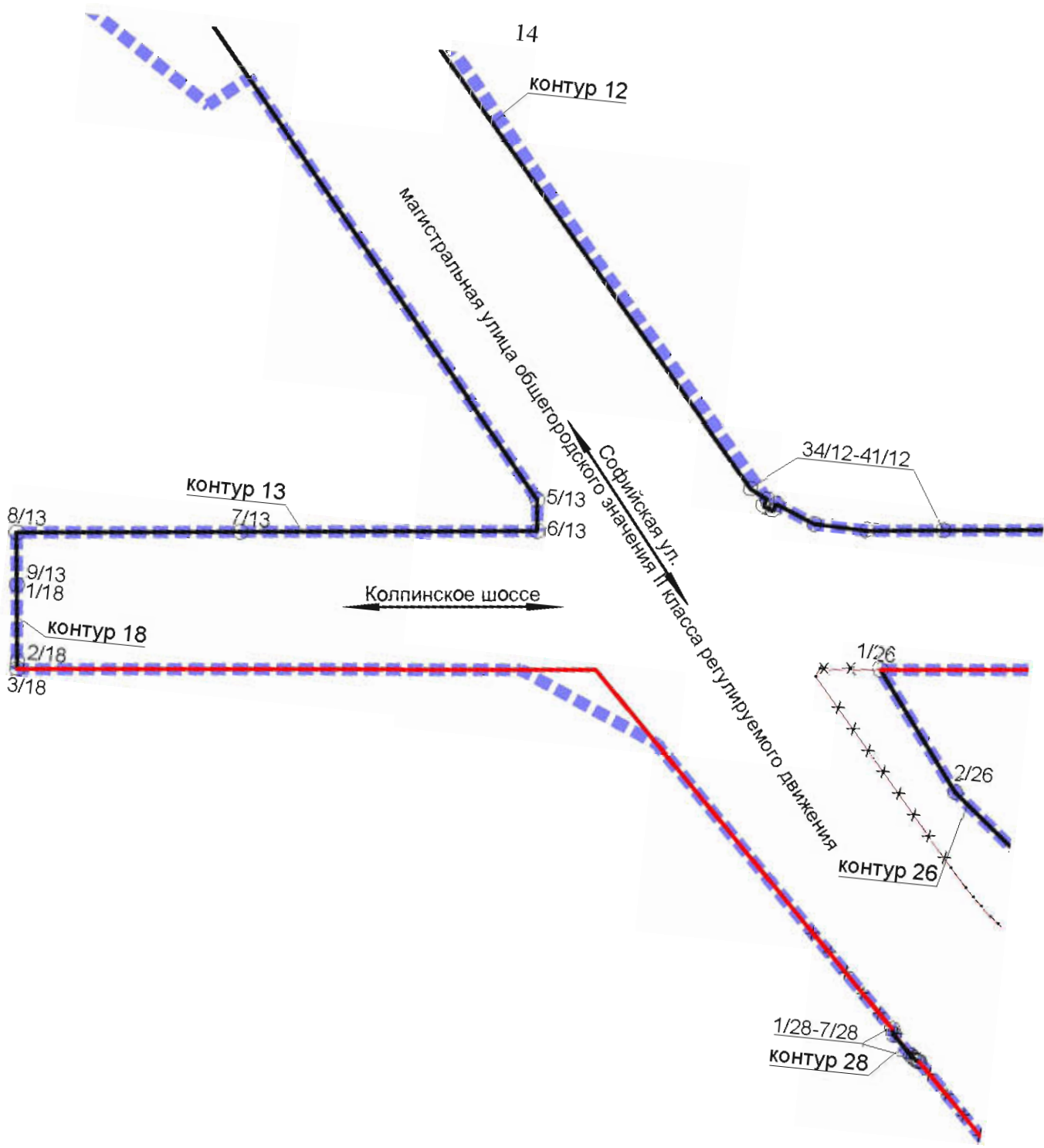
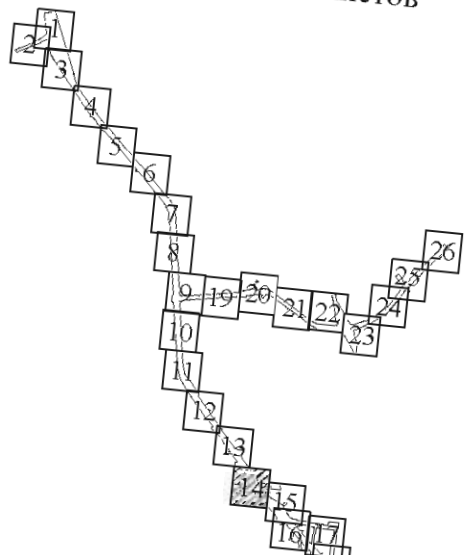


Схема расположения листов



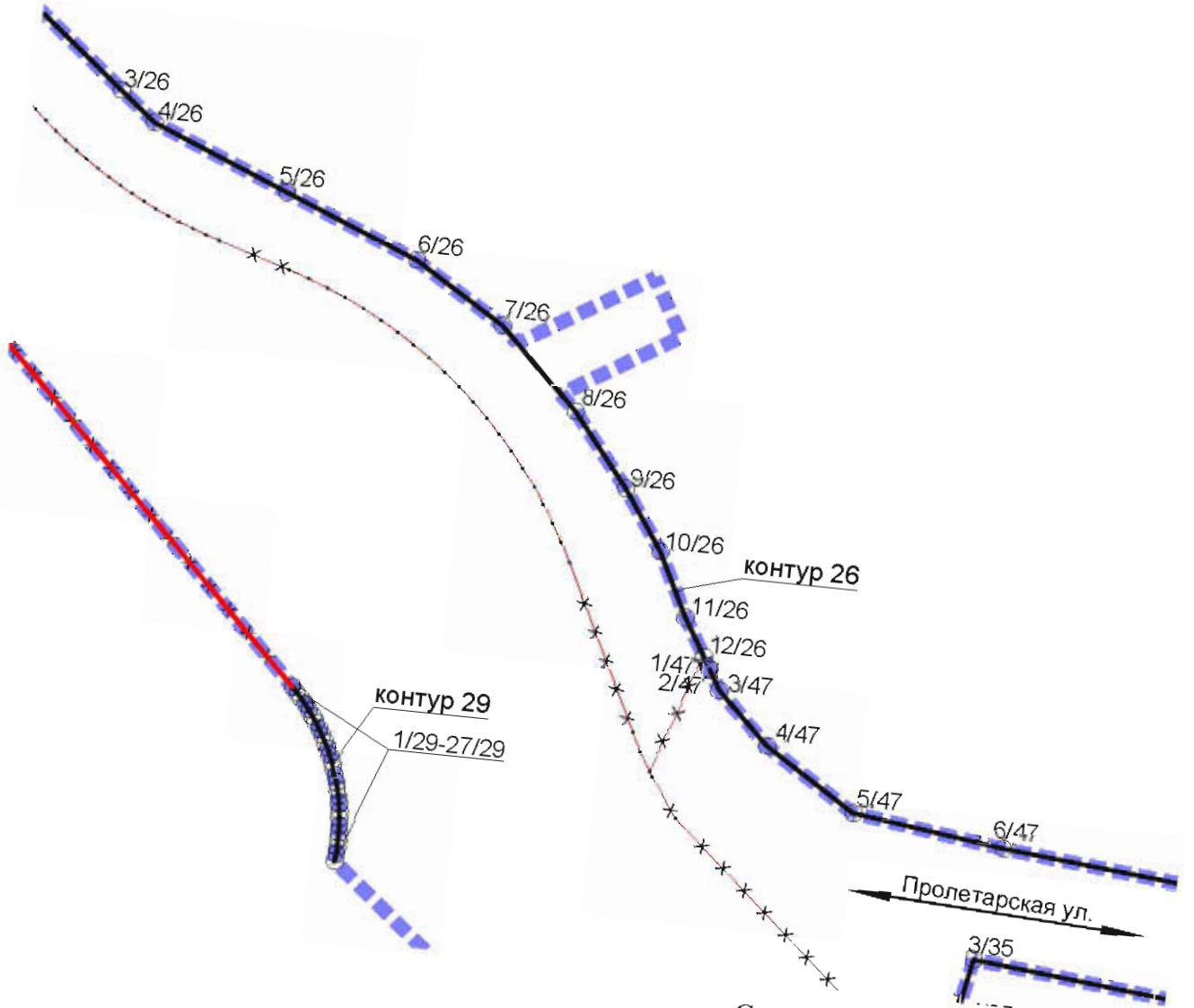
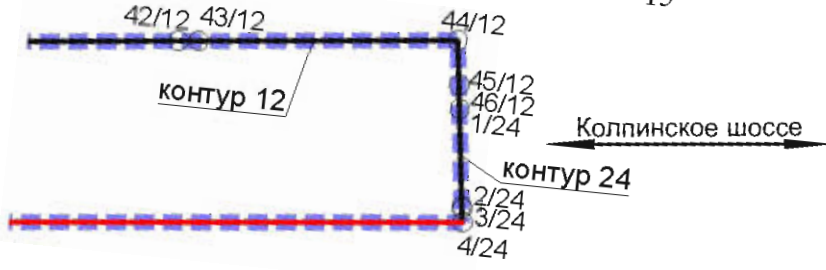
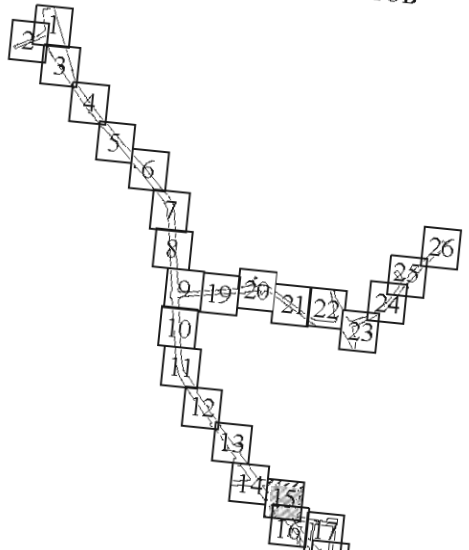


Схема расположения листов



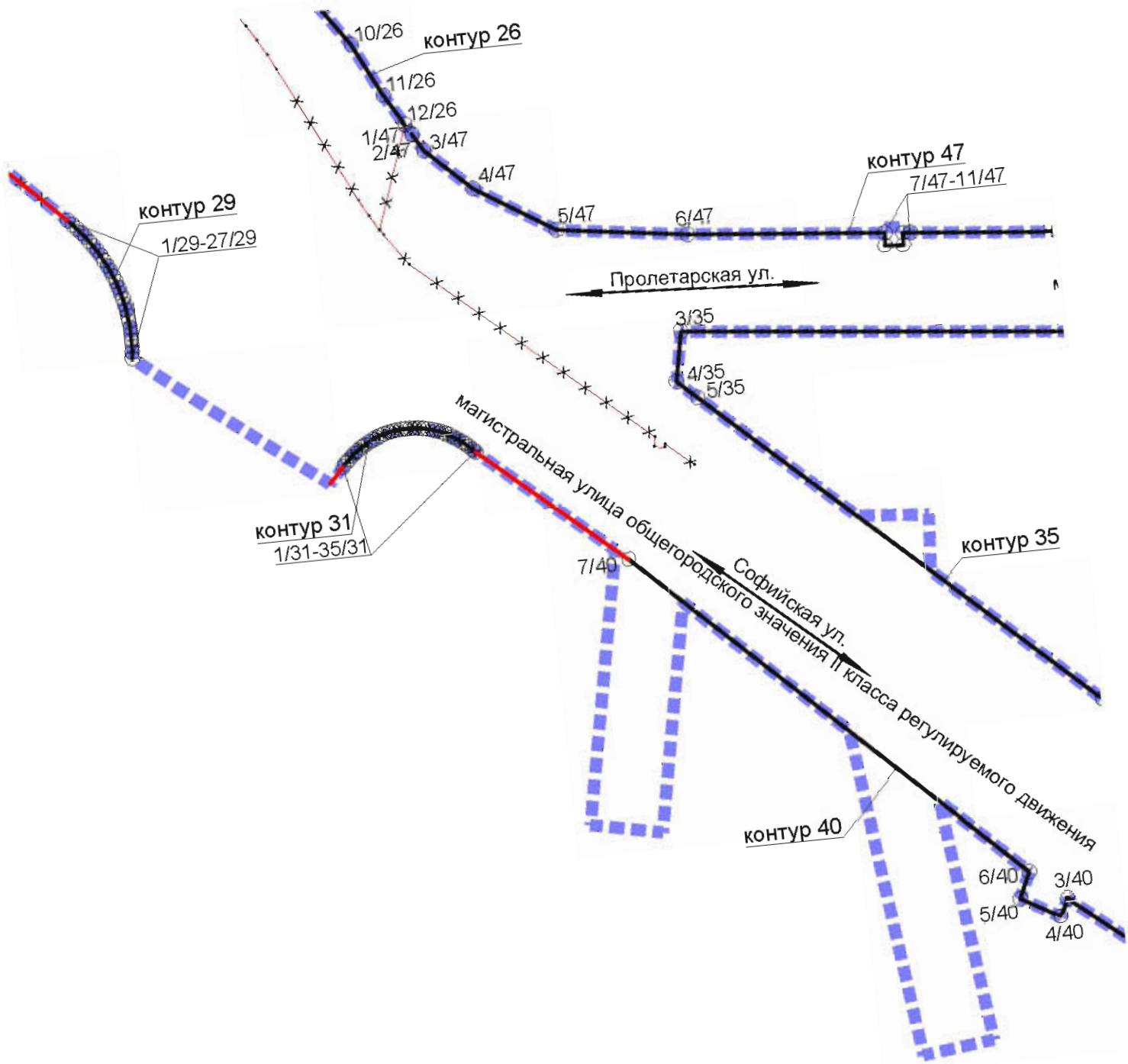
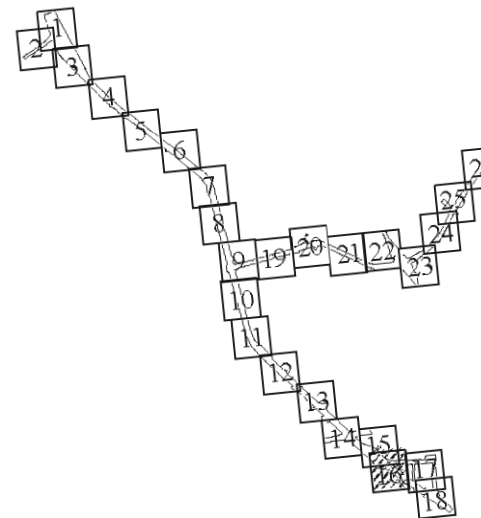


Схема расположения листов



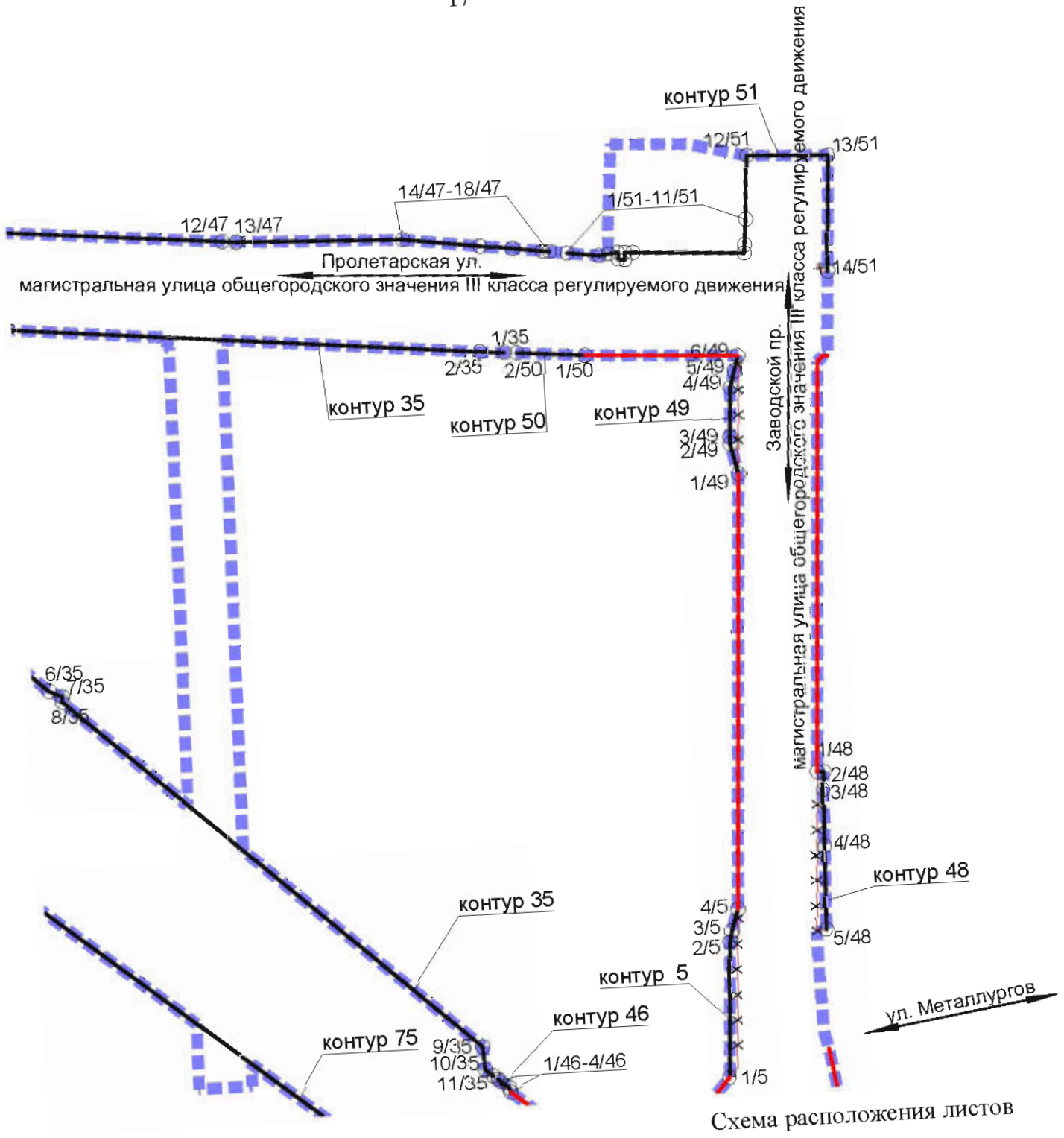
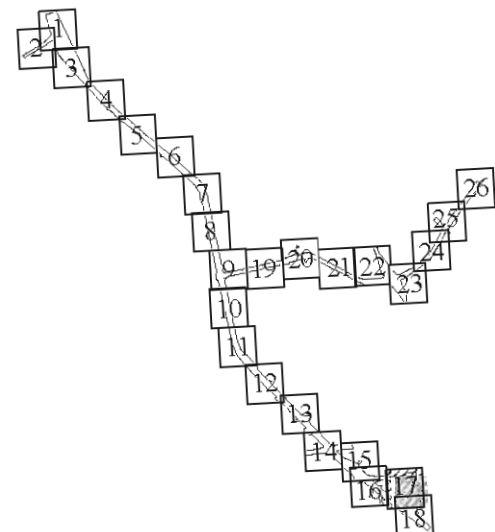


Схема расположения листов



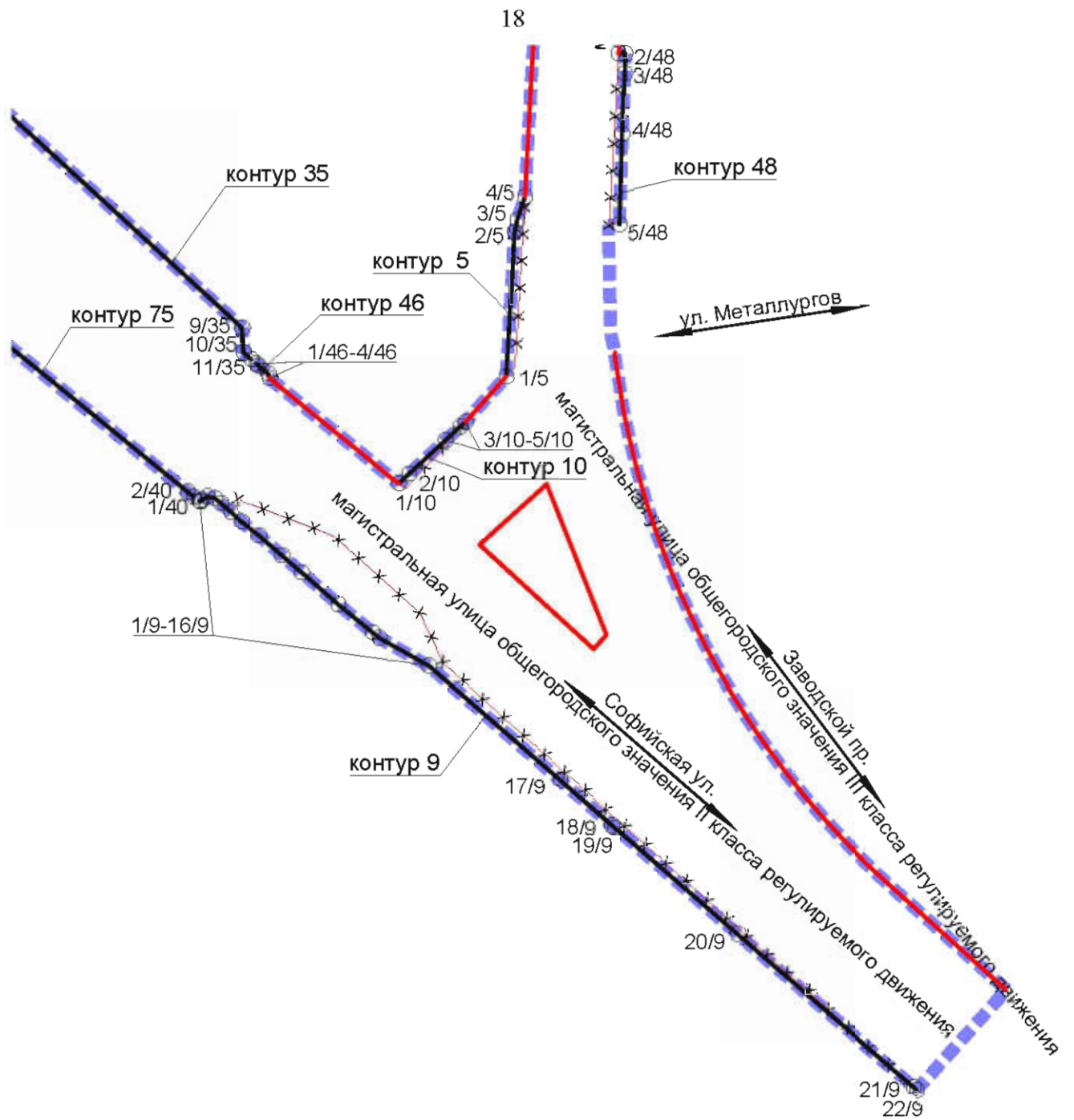
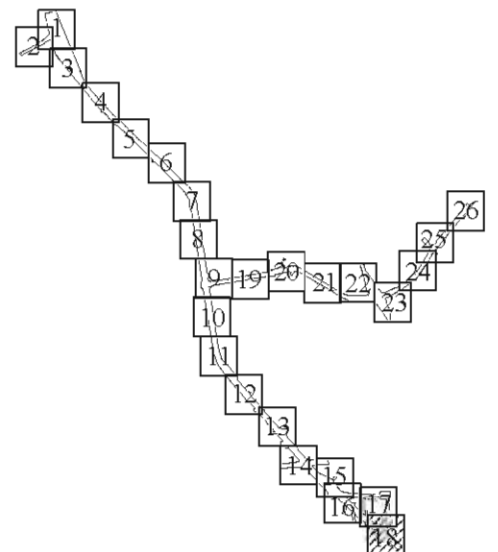


Схема расположения листов




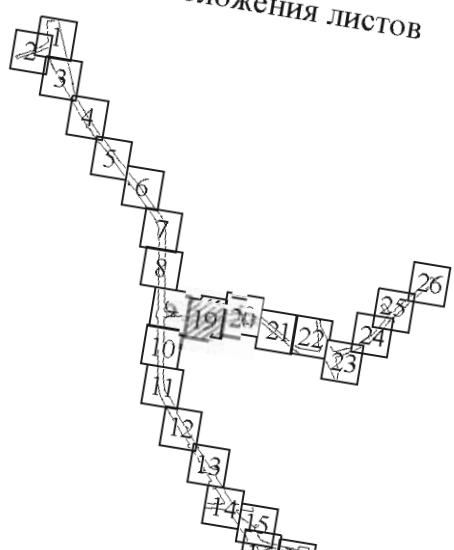


Схема расположения листов



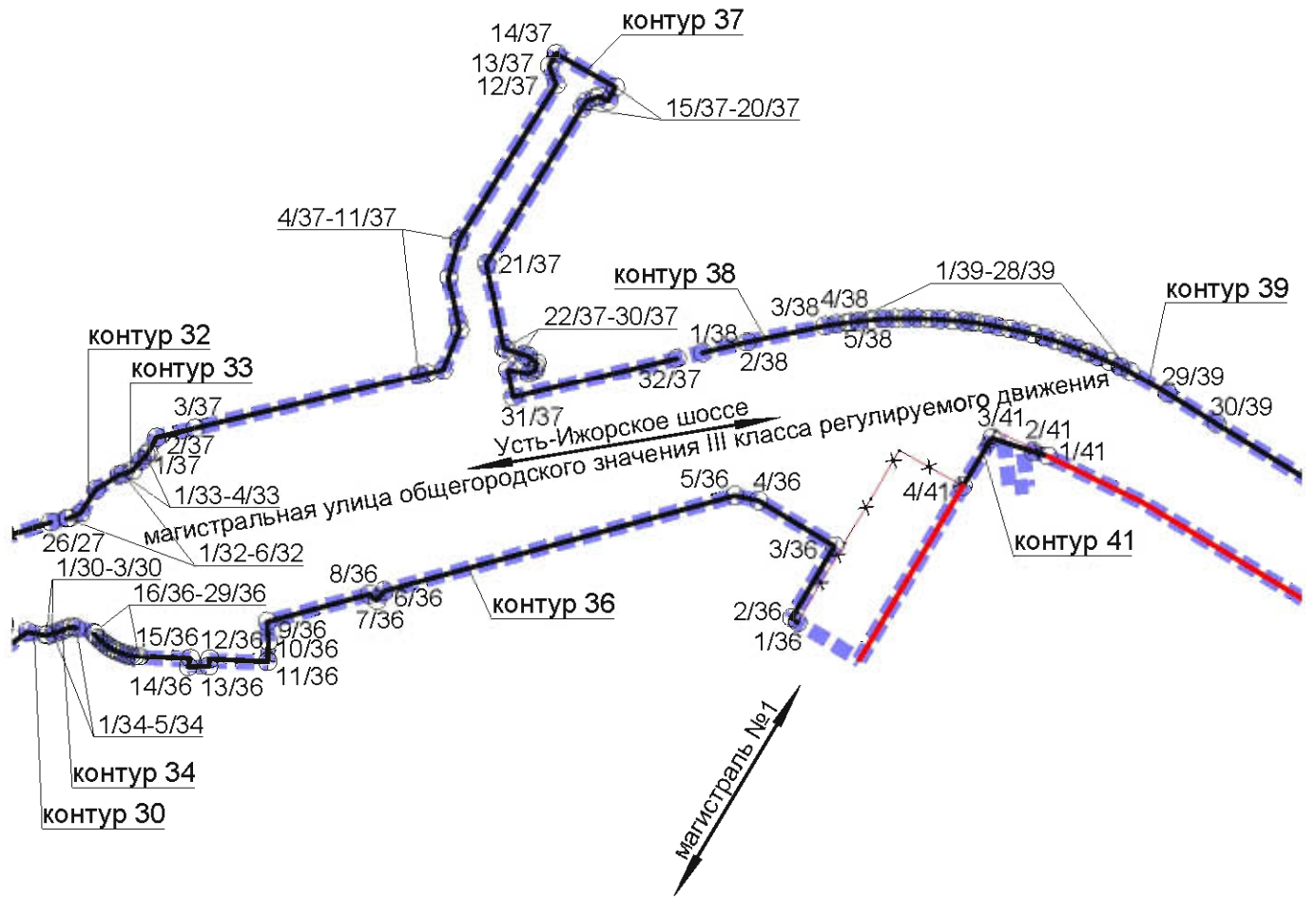
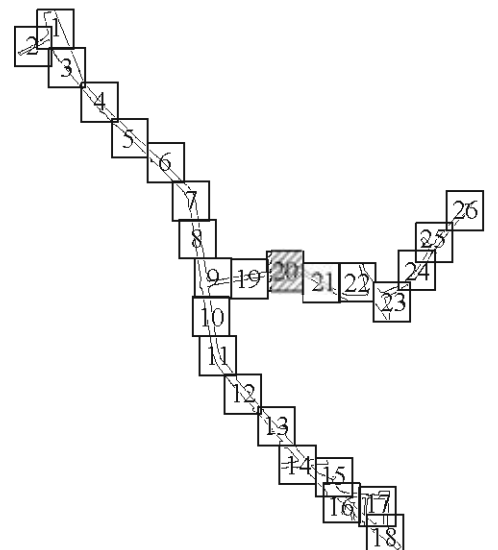


Схема расположения листов



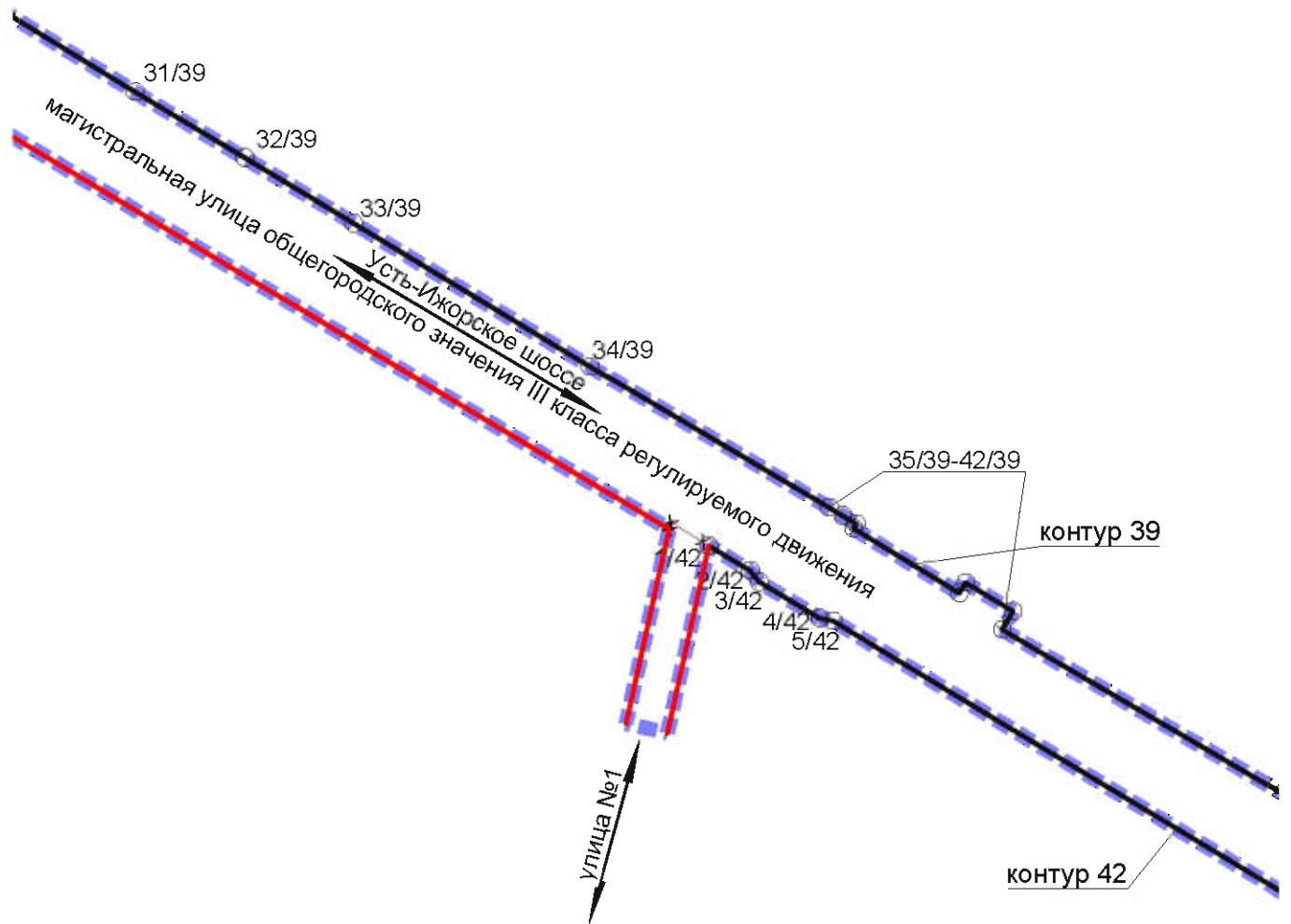
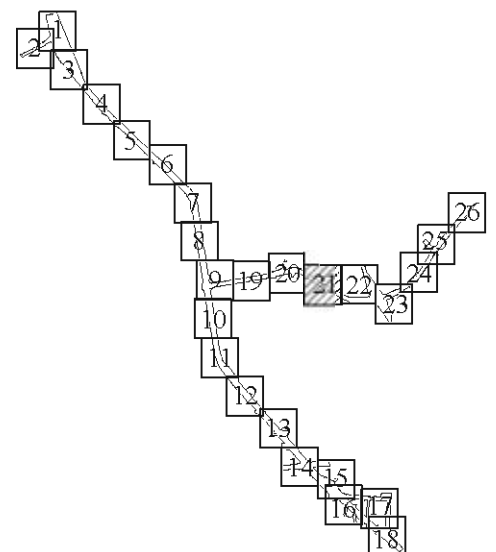


Схема расположения листов



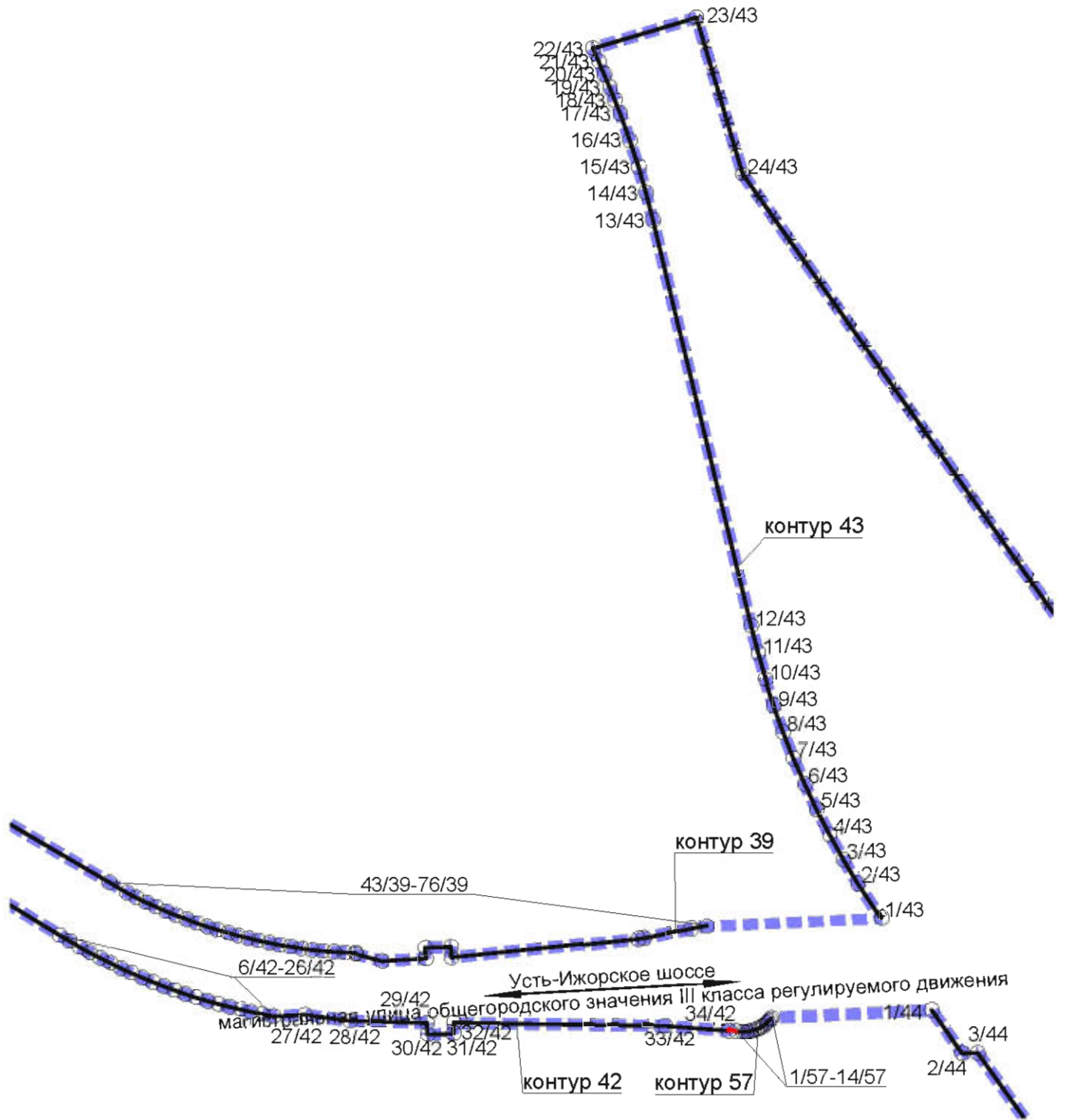
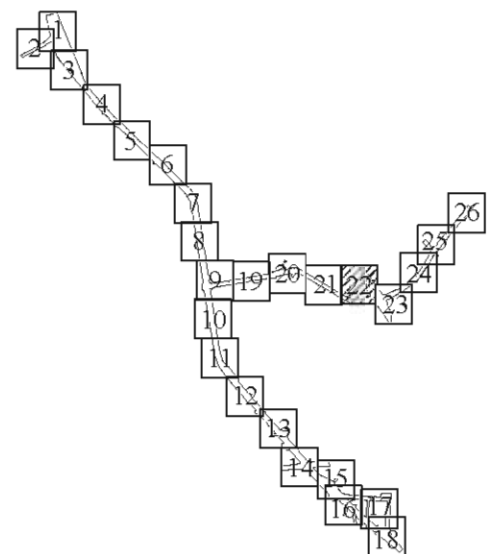


Схема расположения листов



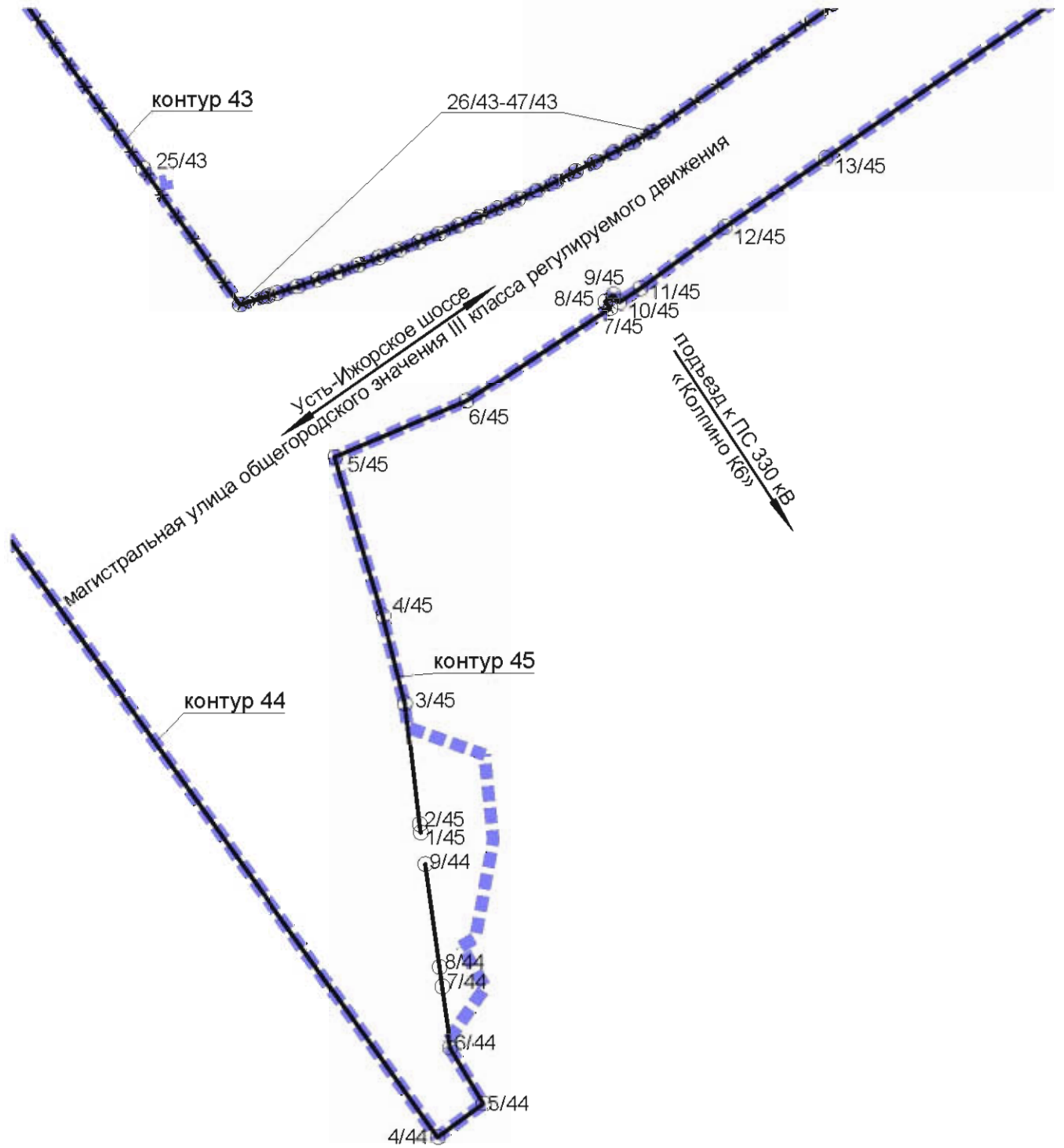
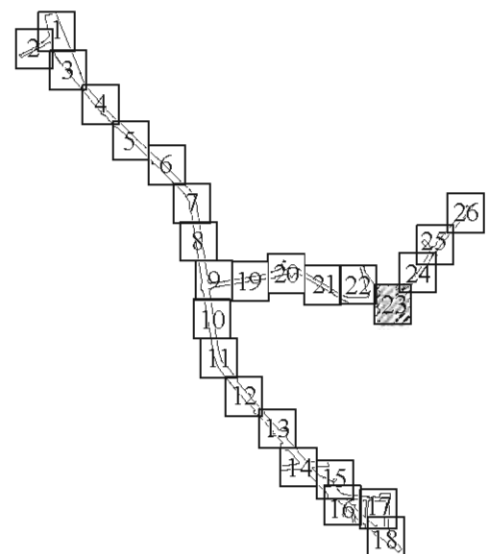


Схема расположения листов



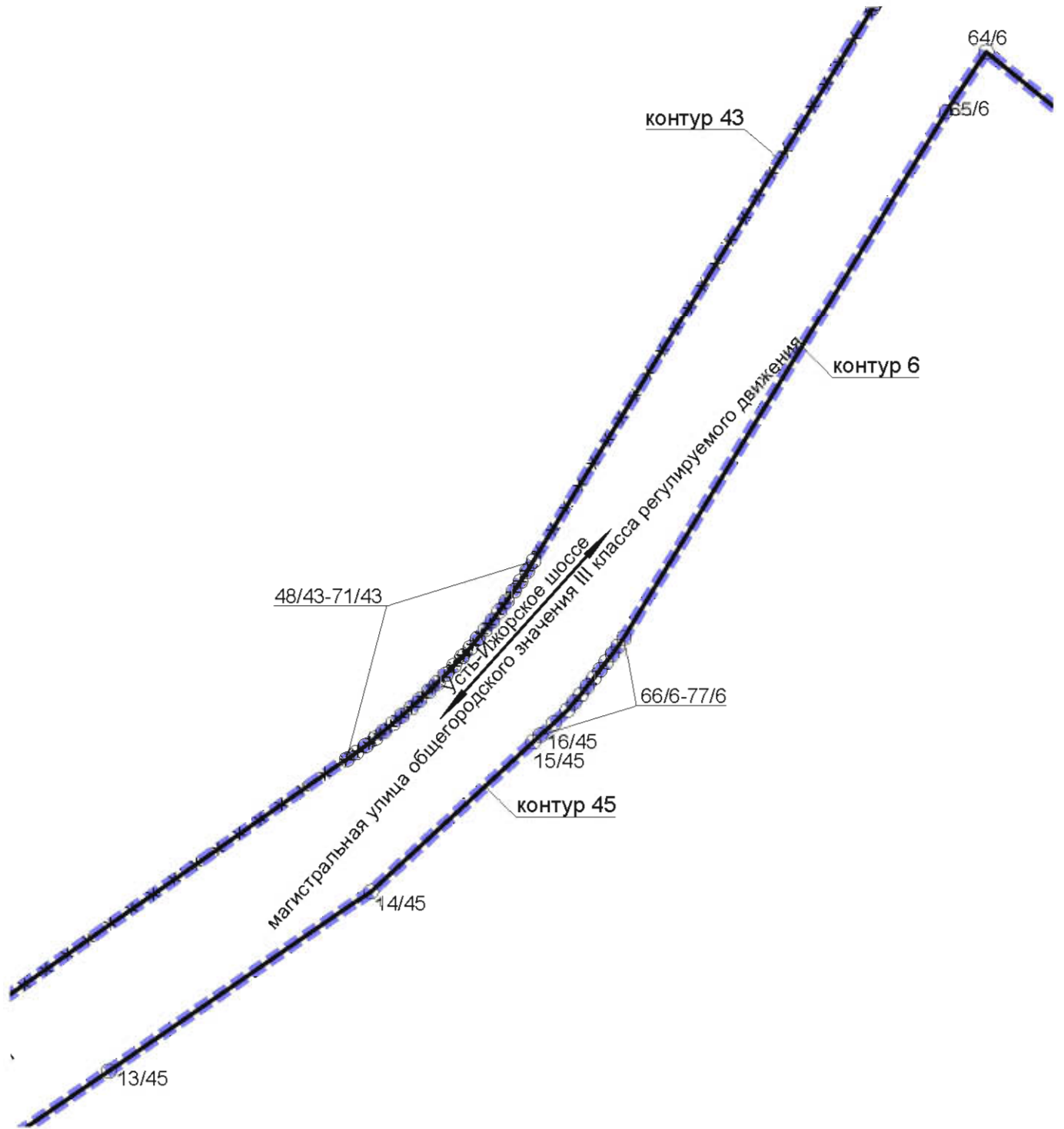
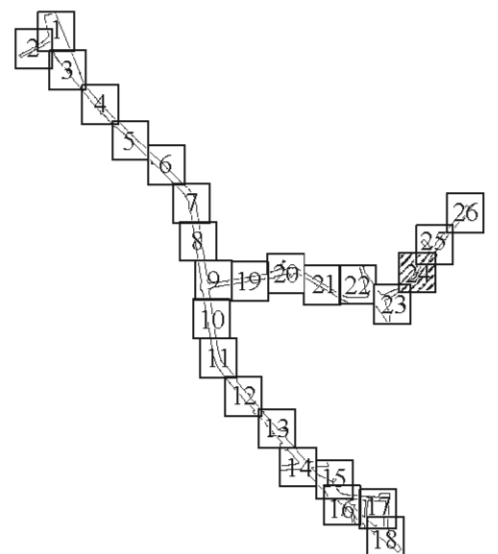


Схема расположения листов



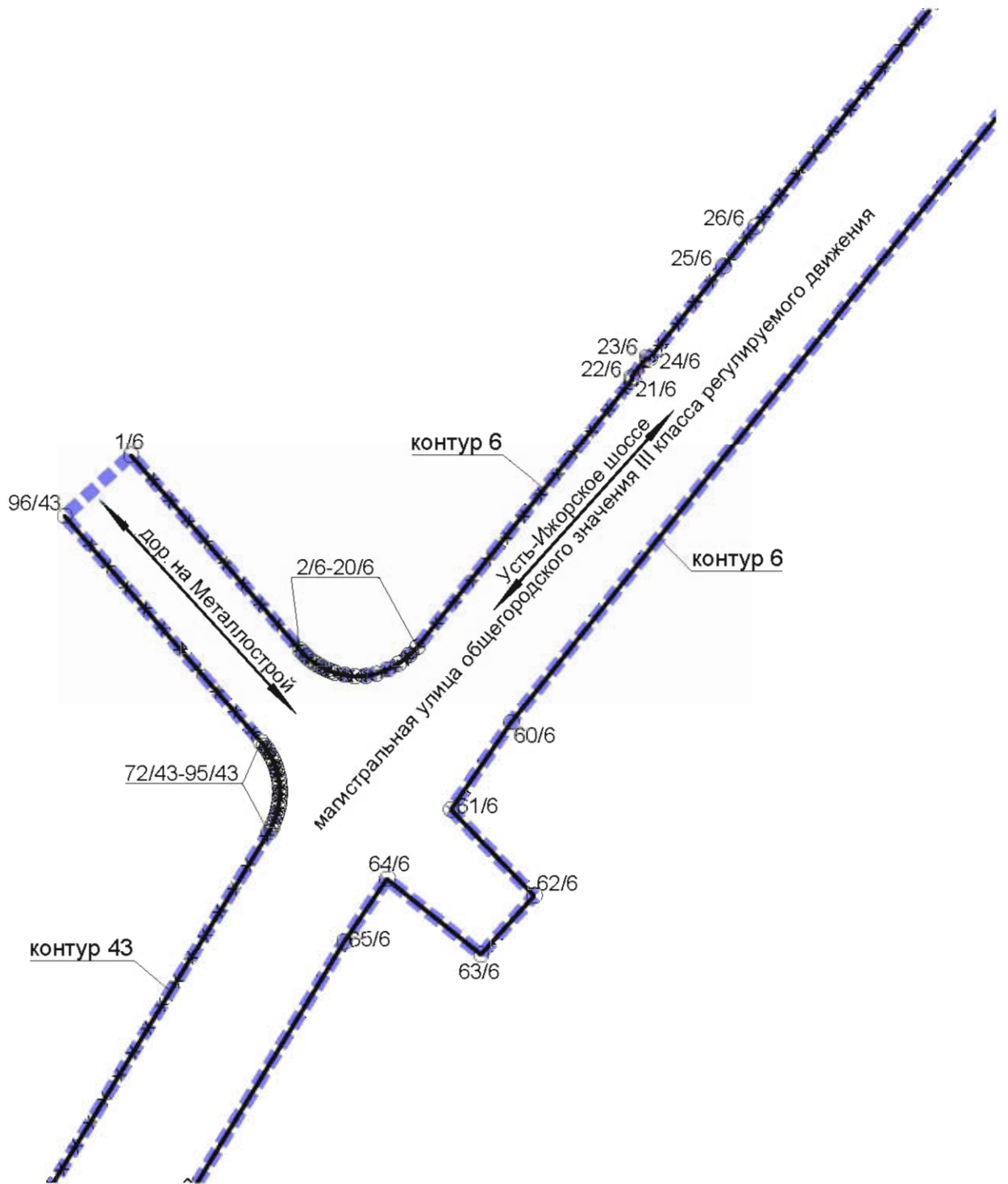
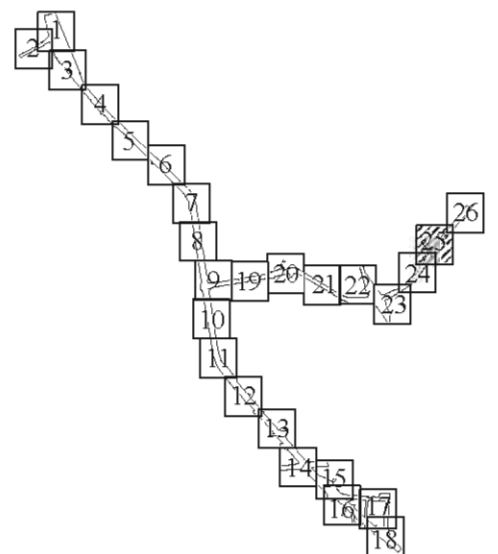
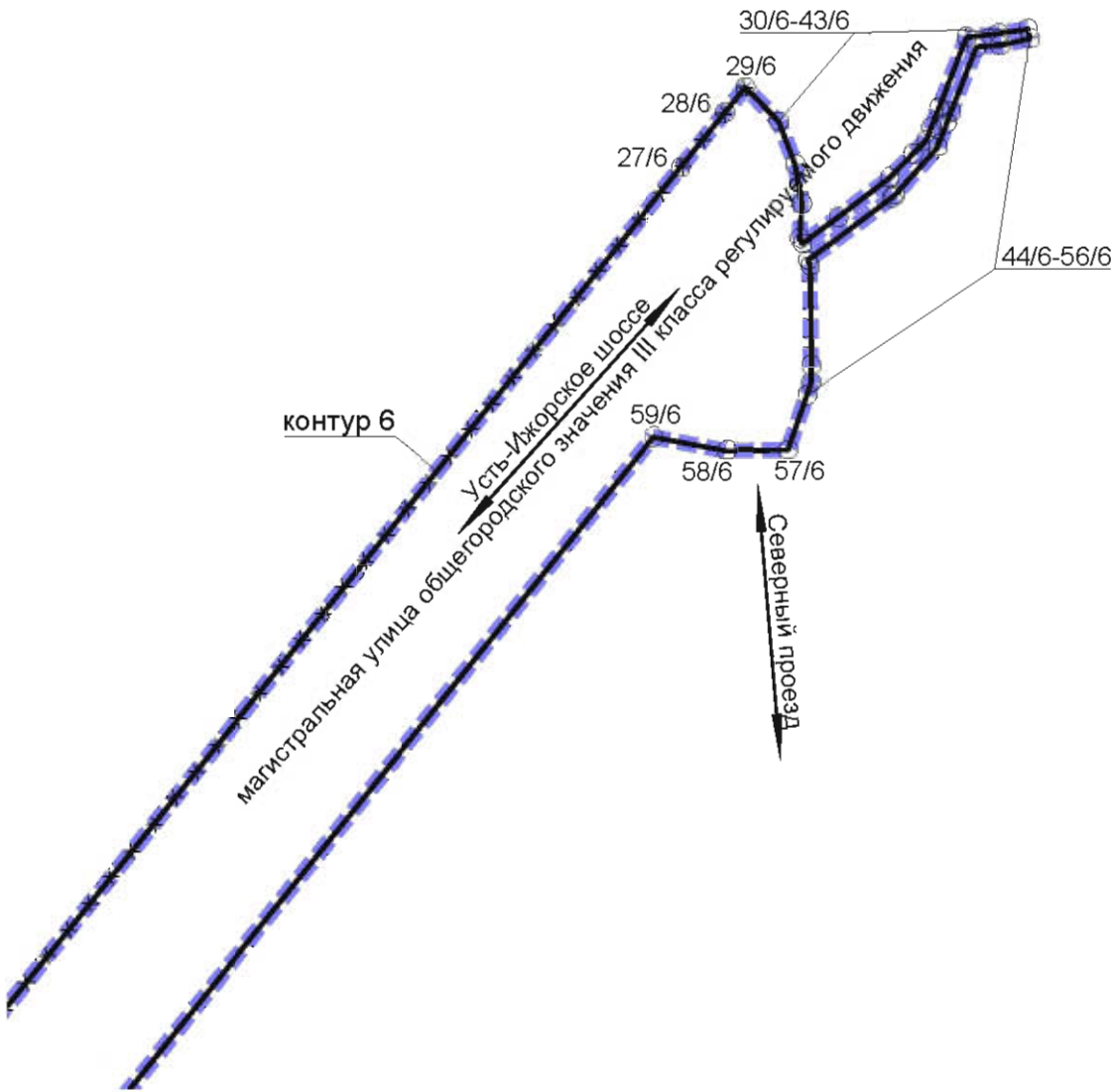


Схема расположения листов





Условные обозначения






-  - границы территории, в отношении которой осуществляется подготовка проекта планировки
-  - устанавливаемые красные линии
-  - отменяемые красные линии
-  - существующие красные линии
-  - номера характерных точек устанавливаемых красных линий, в том числе точек начала и окончания красных линий, точек изменения описания красных линий

Схема расположения листов

