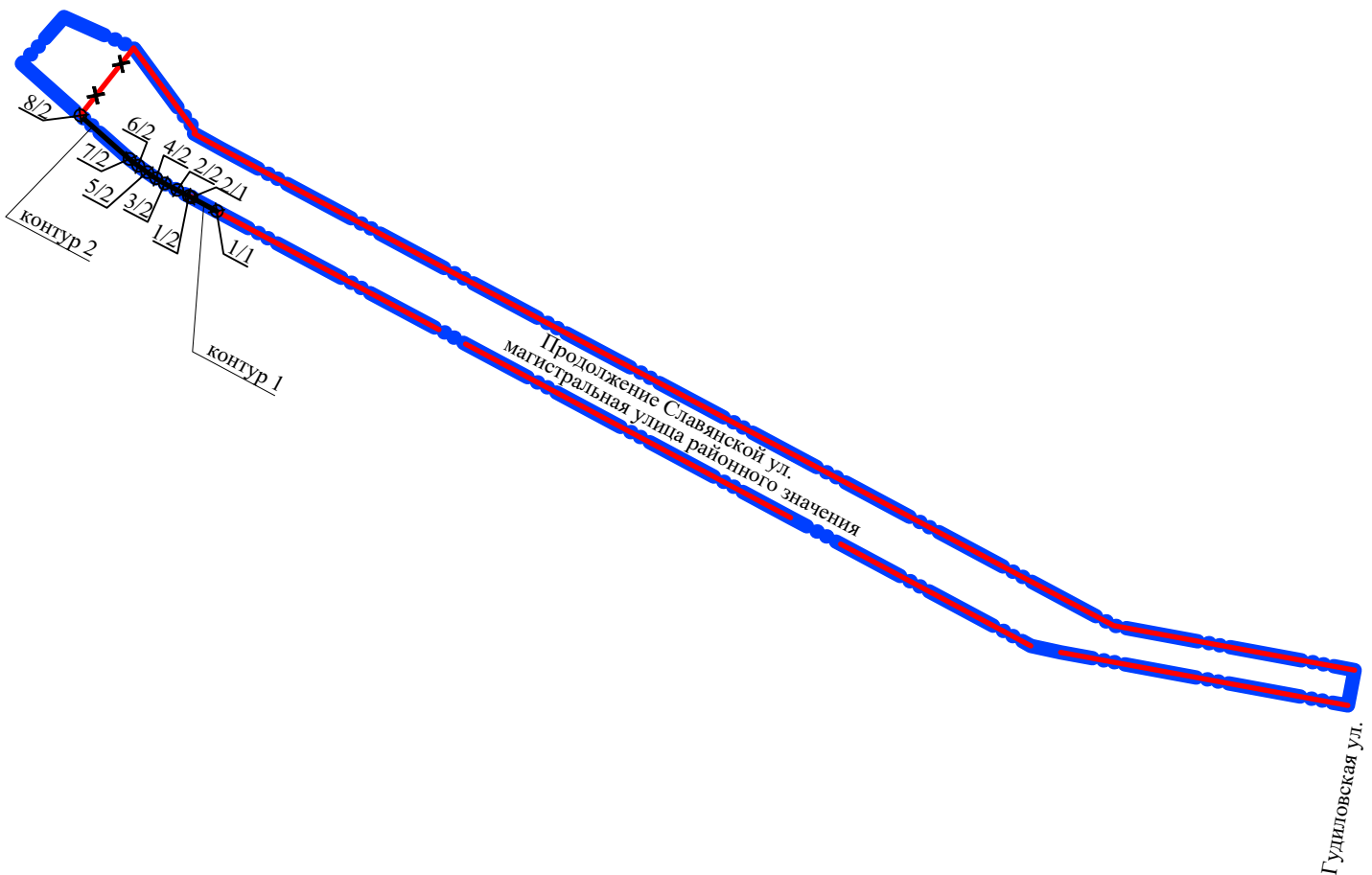







ЧЕРТЕЖ

красных линий территории для размещения линейного объекта регионального значения
«Продолжение Славянской ул., в параметрах магистральной улицы районного значения,
от Гудиловской ул. до Рыбацкого моста»

(границы территории, в отношении которой осуществляется подготовка проекта
планировки; существующие красные линии; отменяемые красные линии;
устанавливаемые красные линии; номера характерных точек устанавливаемых красных
линий, в том числе точек начала и окончания красных линий, точек изменения описания
красных линий; перечень координат характерных точек устанавливаемых красных линий)



Условные обозначения

-  — границы территории, в отношении которой осуществляется подготовка проекта планировки территории
-  — существующие красные линии
-  — отменяемые красные линии
-  — устанавливаемые красные линии
-  — номера характерных точек устанавливаемых красных линий, в том числе точек начала и окончания красных линий, точек изменения описания красных линий