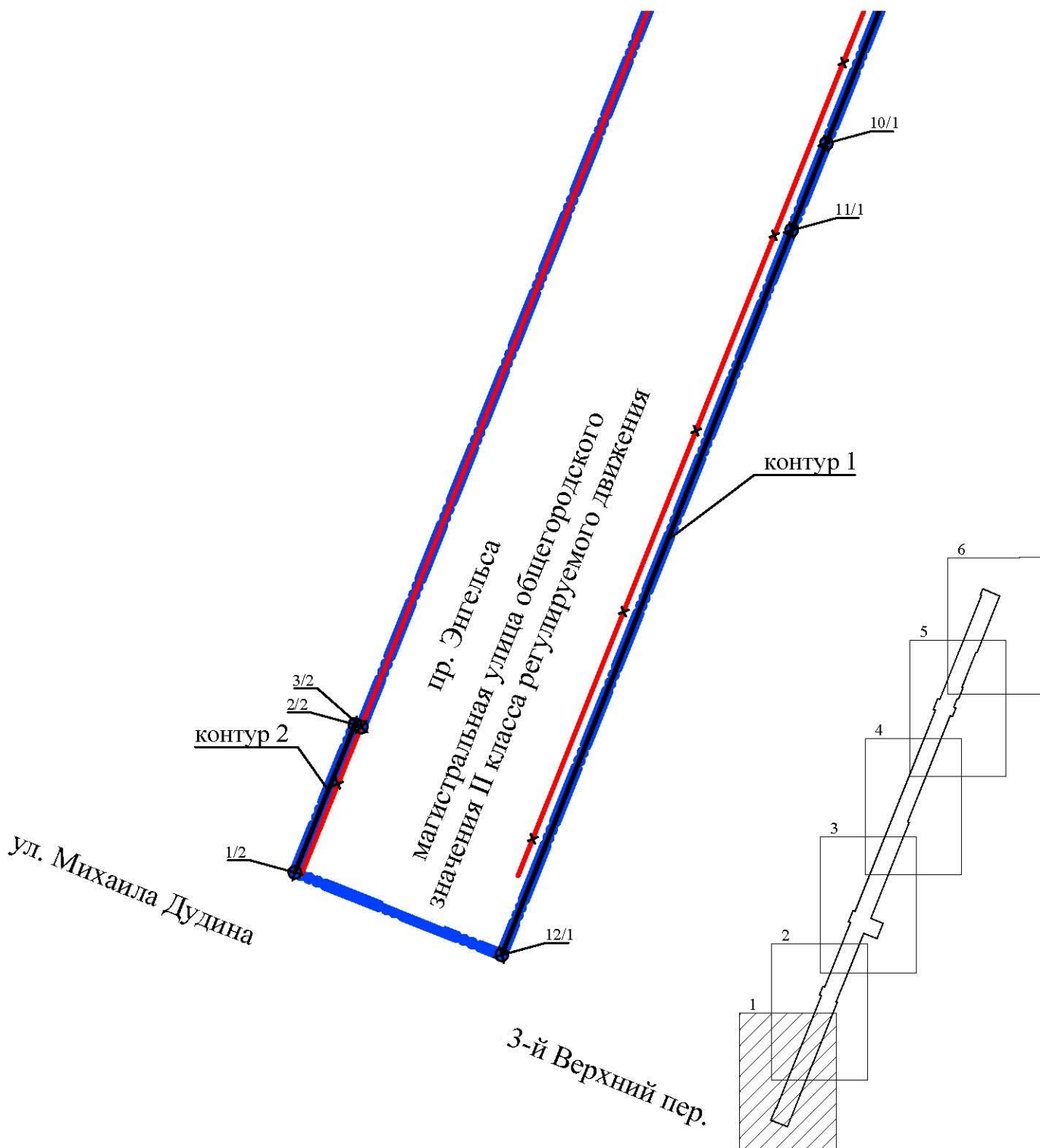
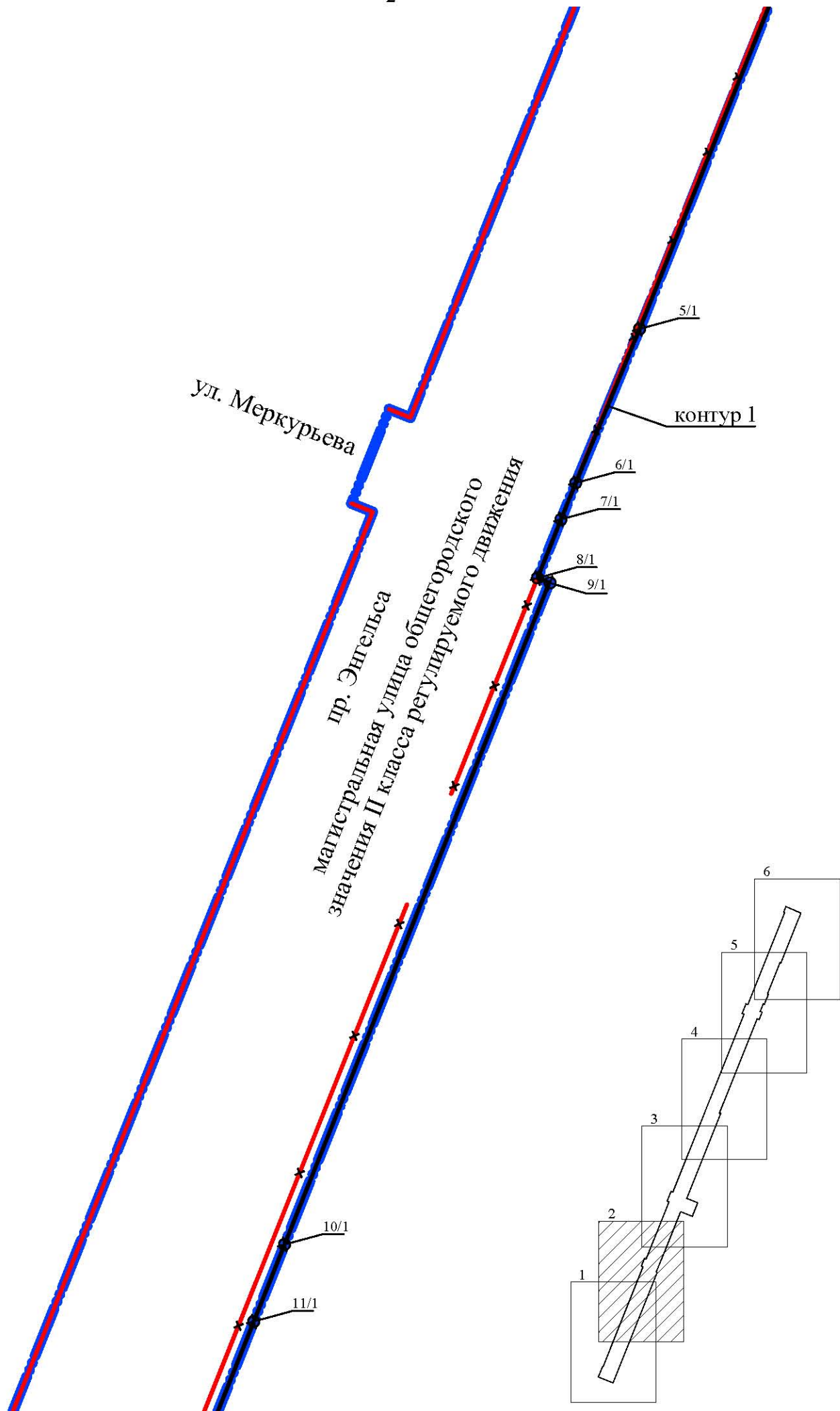


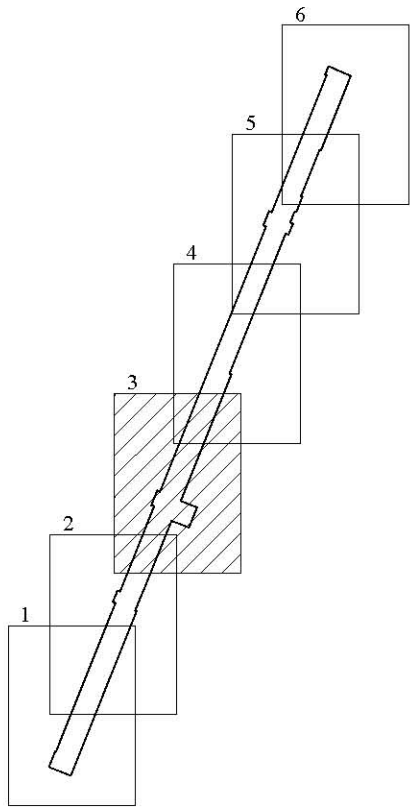
ЧЕРТЕЖ

**красных линий территории для размещения линейного объекта регионального значения
«пр. Энгельса от ул. Михаила Дудина до КАД»**

**(границы территории, в отношении которой осуществляется подготовка проекта
планировки; существующие красные линии; отменяемые красные линии; устанавливаемые
красные линии; номера характерных точек устанавливаемых красных линий, в том числе
точек начала и окончания красных линий, точек изменения описания красных линий;
перечень координат характерных точек устанавливаемых красных линий)**





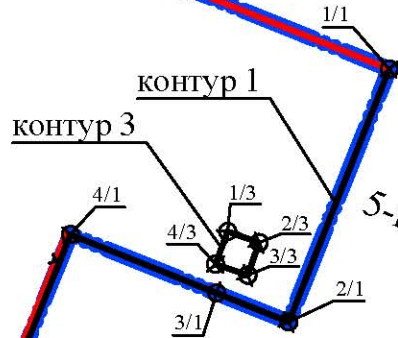


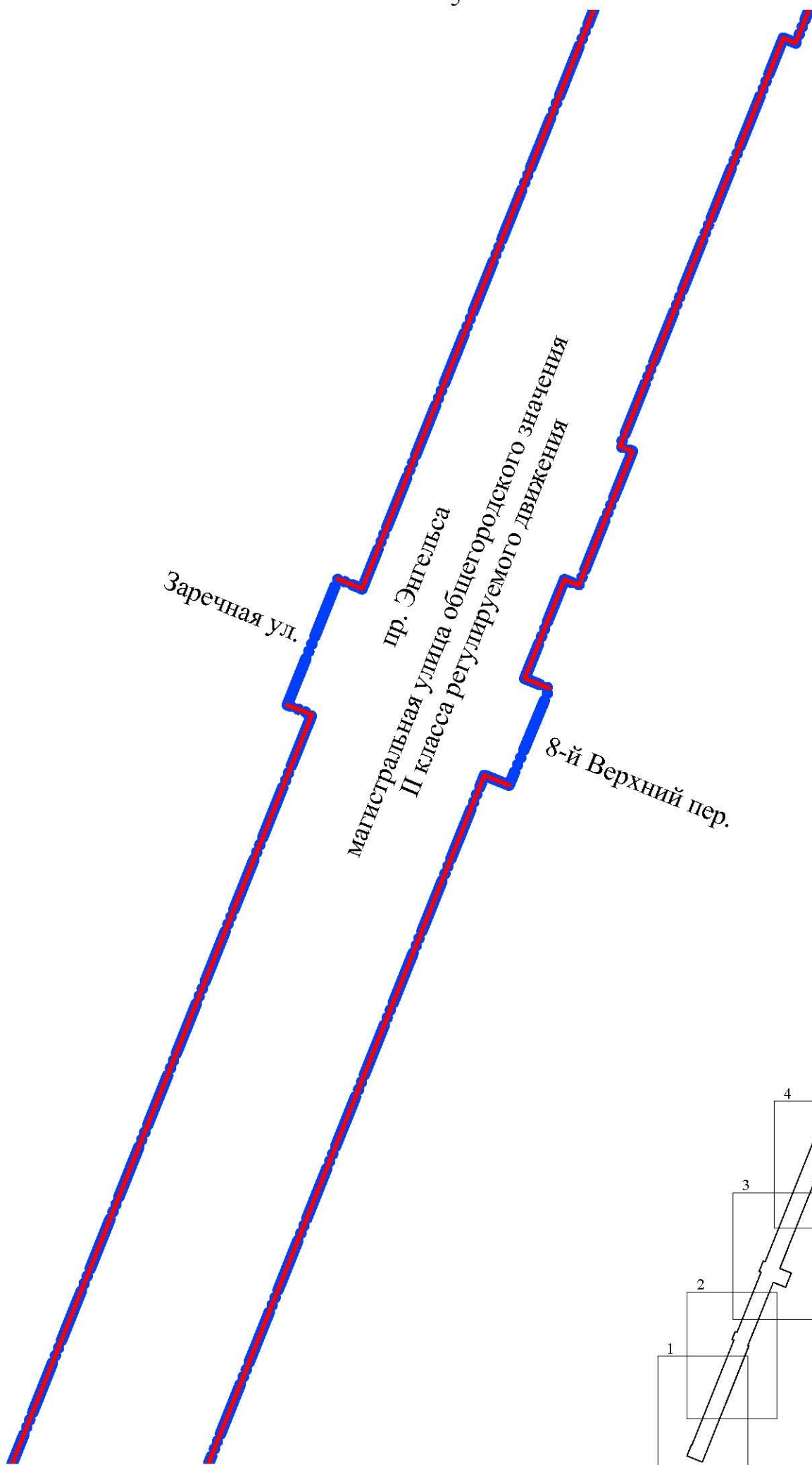
3

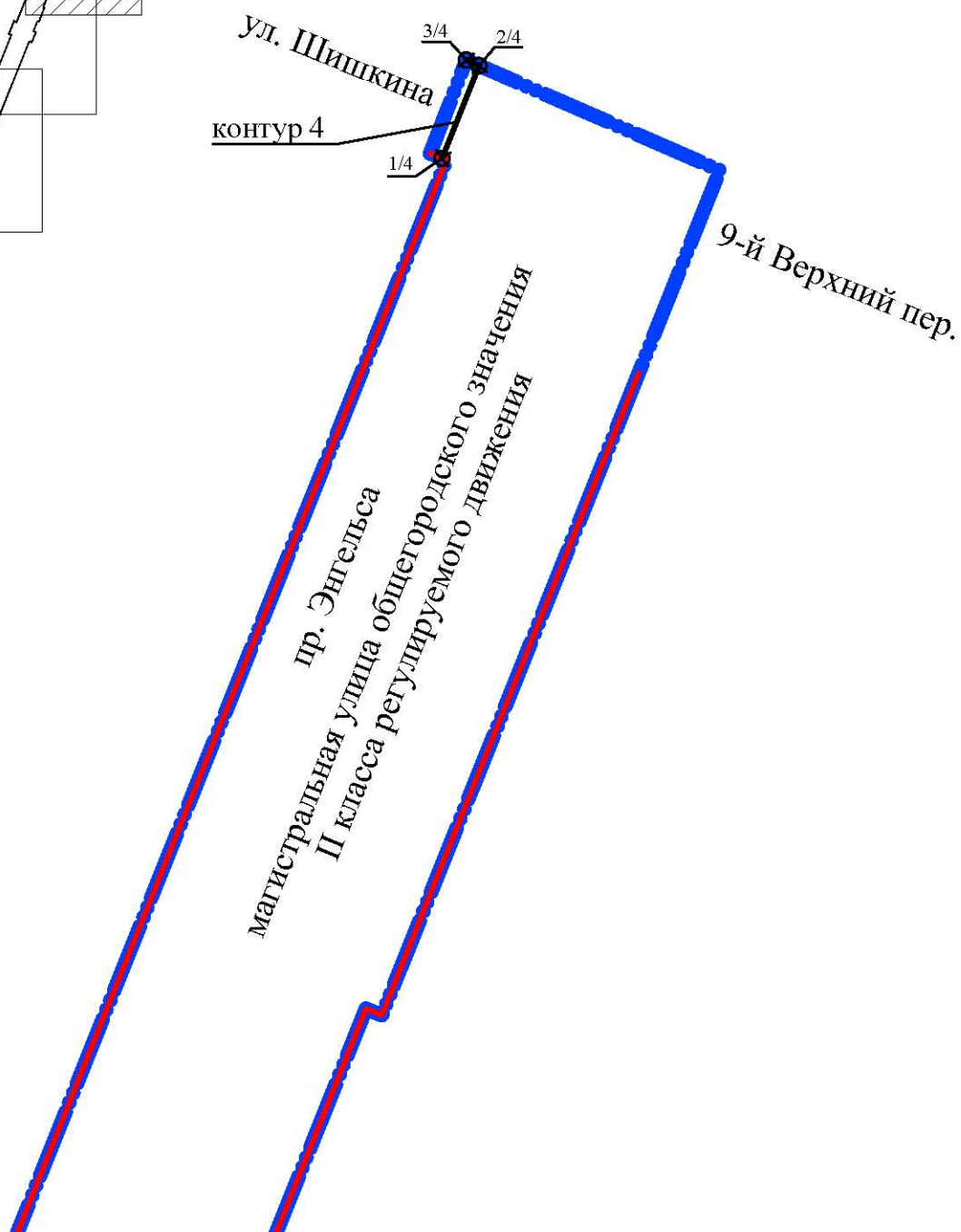
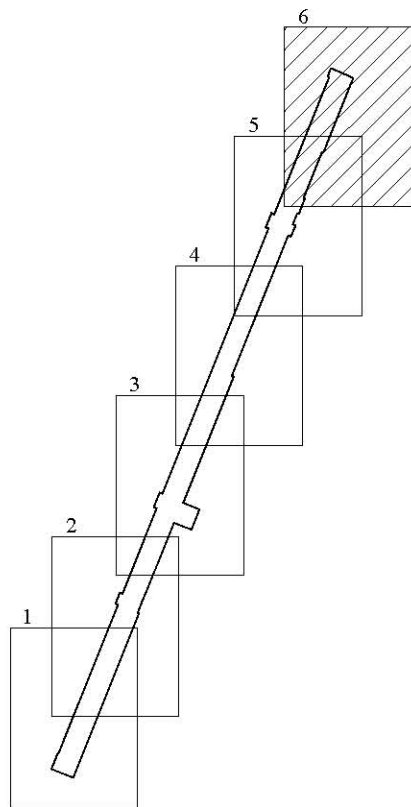
ул. Николая Рубцова

пр. Энгельса
 магистральная улица общегородского значения
 II класса регулируемого движения






5-й Верхний пер.







Условные обозначения

-  — границы территории, в отношении которой осуществляется подготовка проекта планировки территории
-  — существующие красные линии
-  — отменяемые красные линии
-  — устанавливаемые красные линии
-  — номера характерных точек устанавливаемых красных линий, в том числе точек начала и окончания красных линий, точек изменения описания красных линий