

УТВЕРЖДАЮ
Заместитель председателя Комитета
по благоустройству Санкт-Петербурга



О.Ю. Гусева

« 14 » июля 2020

Акт
лесопатологического обследования № 18
лесных насаждений Курортного лесничества (лесопарка)
Санкт-Петербурга (субъект Российской Федерации)

Способ лесопатологического обследования: 1. Визуальный
2. Инструментальный

Место проведения

Участковое лесничество	Урочище (дача)	Квартал (кварталы)	Выдел (выделы)	Площадь, га
Молодежное	-	142	3	0,9
			7	0,6
			8	1,2
			11	1,5
			16	0,8
			17	0,6
			24	1,1
			27	1,6

Лесопатологическое обследование проведено на общей площади 8,3 га.

1. Визуальное лесопатологическое обследование.

Наземное Дистанционное

1.1. На площади 8,3га фактическая таксационная характеристика лесного насаждения соответствует (не соответствует) (нужное подчеркнуть) таксационному описанию.

Причины несоответствия: -

Список участков с выявленными несоответствиями приведён в приложении 1 к настоящему Акту.

1.2. Лесные насаждения с нарушенной и утраченной устойчивостью выявлены на площади - га

Участковое лесничество	Урочище (дача)	Площадь, га		Причина ослабления
		с нарушенной устойчивостью	с утраченной устойчивостью	
Молодежное	-	-	-	-
Итого		-	-	-

Состояние обследованных лесных насаждений приведено в приложениях 1.1-1.4 к Акту в зависимости от метода проведения ЛПО.

1.3. В обследованных лесных участках прогнозируется:

Прогноз	Площадь, га
Ослабление лесных насаждений	-
Усыхание лесных насаждений различной степени	-
Развитие очагов вредных организмов	-

1.4. Обнаружено загрязнение лесного участка отходами и выбросами: **промышленными бытовыми**

Вид загрязнения	Размеры загрязнения			Объем, кубм	Площадь загрязнения, га
	Длина, м	Ширина, м	Высота, м		
Не выявлено					

ЗАКЛЮЧЕНИЕ

Оценка текущего санитарного и лесопатологического состояния лесных насаждений, назначенные профилактические мероприятия по защите лесов, агитационные мероприятия:


выдел 3 санитарное и лесопатологическое состояние удовлетворительное, насаждение устойчивое, средневзвешенная категория состояния насаждения 1,19, таксационная характеристика лесного насаждения соответствует таксационному описанию
выдел 7 санитарное и лесопатологическое состояние удовлетворительное, насаждение устойчивое, средневзвешенная категория состояния насаждения 1,17, таксационная характеристика лесного насаждения соответствует таксационному описанию
выдел 8 санитарное и лесопатологическое состояние удовлетворительное, насаждение устойчивое, средневзвешенная категория состояния насаждения 1,25, таксационная характеристика лесного насаждения соответствует таксационному описанию
выдел 11 санитарное и лесопатологическое состояние удовлетворительное, насаждение устойчивое, средневзвешенная категория состояния насаждения 1,13, таксационная характеристика лесного насаждения соответствует таксационному описанию
выдел 16 санитарное и лесопатологическое состояние удовлетворительное, насаждение устойчивое, средневзвешенная категория состояния насаждения 1,13, таксационная характеристика лесного насаждения соответствует таксационному описанию
выдел 17 санитарное и лесопатологическое состояние удовлетворительное, насаждение устойчивое, средневзвешенная категория состояния насаждения 1,11, таксационная характеристика лесного насаждения соответствует таксационному описанию

выдел 24 санитарное и лесопатологическое состояние удовлетворительное, насаждение устойчивое, средневзвешенная категория состояния насаждения 1,18, таксационная характеристика лесного насаждения соответствует таксационному описанию

выдел 27 санитарное и лесопатологическое состояние удовлетворительное, насаждение устойчивое, средневзвешенная категория состояния насаждения 1,32, таксационная характеристика лесного насаждения соответствует таксационному описанию

Исполнитель работ по проведению лесопатологического обследования:

ФИО Омицинская Карина Сергеевна Подпись



Адрес	Группа	Вид	Классификация	Э	В	М	Т	С	П	Ч	Д	С	В	В	В	В	В	В	В	В	В	В	В	В	В	В	В	В																			
142	27	1,6	защитные	27	1,6	1,1																																									
							8Е2С+Олч+Олс+В+Е																																								
							Е	105	24	26																																					
							С	105	24	26																																					
							Олч	65	-	-																																					
							Олс	65	-	-																																					
							Б	85	-	-																																					
											ЧС	0,8	2																	361																	
																															(20/20)																
											Е	145	-	-																																	
Всего																																															
Всего																																															

Показатели, не соответствующие таксационному описанию отмечаются "*/"

1* - Обрыв корней (вывал) прошлых лет, наличие плодовых тел на стволе

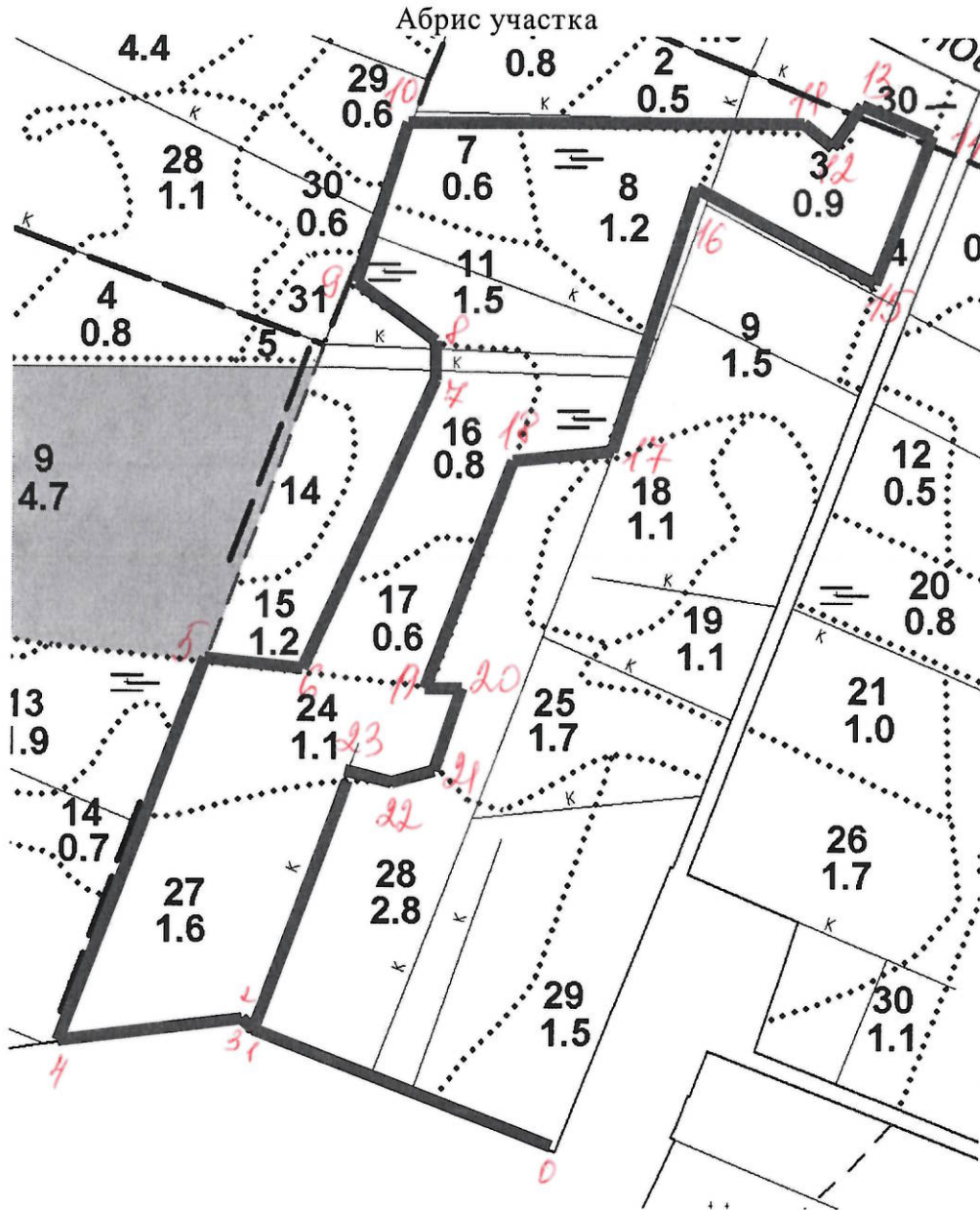
2* - Ветровал прошлых лет, грузовик настоящий

Исполнитель работ по проведению лесопатологического обследования:



ФИО Омицинская Карина Сергеевна Подпись _____

Дата составления документа 19.06.2020 Телефон 8 (812) 596-60-11






М 1:5000

N выдела	Ленты (круговой площадки) перечета				
	N ленты (площадки)	длина, м	ширина, м	радиус, м	площадь, га
3	-	-	-	-	-
7	-	-	-	-	-
8	-	-	-	-	-
11	-	-	-	-	-
16	-	-	-	-	-
17	-	-	-	-	-
24	-	-	-	-	-
27	-	-	-	-	-


Номера точек	Координаты	Румбы линий	Длина, м
0-1	N 60°12'50.75"E29°42'38.03"	СЗ 79	208
1-2	N29°42'38.03"E29°42'25.34"	СЗ 12	5
2-3	N60°12'53.34"E29°42'24.69"	СЗ 78	12
3-4	N60°12'52.93"E 29°42'17.93"	ЮЗ 70	103

4-5	N60°13'0.57"E 29°42'23.50"	CB 10	254
5-6	N60°13'0.36"E 29°42'27.63"	CB 86	65
6-7	N 60°13'6.06"E 29°42'32.44"	CB 12	186
7-8	N60°13'7.05"E29°42'32.32"	C3 4	35
8-9	N60°13'8.05"E29°42'29.36"	C3 66	67
9-10	N 60°13'11.30"E29°42'31.60"	CB 9	107
10-11	N60°13'11.29"E29°42'48.01"	CB 81	249
11-12	N 60°13'10.96"E 29°42'49.00"	ЮВ 67	22
12-13	N60°13'11.64"E 29°42'49.56"	CB 5	24
13-14	N60°13'11.06"E 29°42'52.70"	ЮВ 79	50
14-15	N 29°42'50.23"E 29°42'50.23"	ЮЗ 12	100
15-16	N60°13'10.13"E29°42'43.40"	C3 70	124
16-17	N 60°13'4.79"E29°42'39.69"	ЮЗ 9	179
17-18	N 60°13'4.54"E29°42'36.10"	ЮЗ 80	49
18-19	N60°13'0.08"E 29°42'32.44"	ЮЗ 10	152
19-20	N 60°13'0.04"E 29°42'33.77"	CB 85	20
20-21	N 60°12'58.58"E29°42'32.71"	ЮЗ 4	52
21-22	N60°12'58.19"E 29°42'31.56"	ЮЗ 62	26
22-23	N29°42'29.15"E29°42'29.15"	ЮЗ 85	33
23-1	N 60°12'53.02"E29°42'25.43"	ЮЗ 10	168

Условные обозначения:  - граница  - внутренние визиры  - пробная площадь

Исполнитель работ по проведению лесопатологического исследования:

ФИО Омицинская Карина Сергеевна Подпись _____



Дата составления документа 19.06.20 Телефон 8 (812) 596-60-11